

LAGEINFORMATION

WOHNUNG KEFERMARKT

Kirchenfeld, 4292 Kefermarkt



"da bin ich Zuhause"
HUBER IMMOBILIEN



LAGEPROFI

Wohnentscheidungen absichern

Inhalt:

Lageprofil	B 04
Nahversorger (Bäckerei, Metzgerei, Supermarkt, Drogerie)	B 07
Nahversorger (Banken, Post, Tankstellen, Trafiken)	B 09
Gastronomie und Ausgehen	B 11
Singles	B 13
Ausbildung und Kinderbetreuung	B 14
Kunst und Kultur	B 16
Sport und Freizeit	B 18
Ärzte	B 20
Medizinische Versorgung und Therapie	B 22
Öffentlicher Nahverkehr	B 24
Wegzeit zum Arbeitsplatz	B 26
Umweltfreundlich zur Arbeit	B 27
Pendlerquote	B 28
Beschäftigungsquote	B 29
Arbeitslosenquote	B 30
Erwerbstätige in Dienstleistung, Industrie und Landwirtschaft	B 31
Arbeitsplätze und Arbeitsplatzdichte	B 32
Menschen und Bevölkerung	B 33
Bevölkerungsprognose und -entwicklung	B 34
Altersgruppen im Vergleich	B 35
Anteil unter 15 Jähriger	B 36
Anteil 15-24 Jährige	B 37
Anteil 25-44 Jährige	B 38
Anteil 45-64 Jährige	B 39
Anteil über 64 Jähriger	B 40
Inländeranteil	B 41
Ausländeranteil nach Staatsangehörigkeit	B 42
Familienanteil	B 44
Akademikeranteil	B 45
Grünflächen und Erholungsräume	B 46
Bebauungsdichte	B 47
Wohnfläche	B 48

Heizbedarf	B 49
Anteil an Neubauten	B 50
Anteil an Altbauten	B 51
Brennstoffe und Heizsysteme	B 52
Lärmbelastung Autobahn	B 53
Lärmbelastung Straße	B 54
Altlasten	B 55
Sonnenstunden	B 56
Durchschnittstemperatur	B 57
Tage ohne Niederschlag	B 58
Sommertage und heiße Tage	B 59
Frostfreie Tage	B 60
Schneedeckenhöhe	B 61
Schneedeckendauer	B 62

Lageprofil

Nahversorger (Bäckerei, Metzgerei, Supermarkt, Drogerie)



Nahversorger (Banken, Post, Tankstellen, Trafiken)



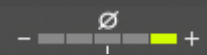
Gastronomie und Ausgehen



Singles



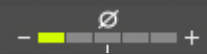
Ausbildung und Kinderbetreuung



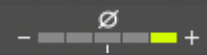
Kunst und Kultur



Sport und Freizeit




Ärzte



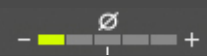
Medizinische Versorgung und Therapie



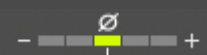
Öffentlicher Nahverkehr



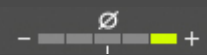
Wegzeit zum Arbeitsplatz



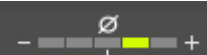
Umweltfreundlich zur Arbeit



Pendlerquote



Beschäftigungsquote



Arbeitslosenquote



Erwerbstätige in Dienstleistung, Industrie und Landwirtschaft



Arbeitsplätze und Arbeitsplatzdichte



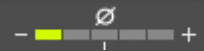
Bevölkerungsprognose und -entwicklung



Anteil unter 15 Jähriger



Anteil 15-24 Jährige



Anteil 25-44 Jährige



Anteil 45-64 Jährige



Anteil über 64 Jähriger



Inländeranteil



Ausländeranteil nach Staatsangehörigkeit



Familienanteil




Akademikeranteil



Grünflächen und Erholungsräume



Bebauungsdichte



Wohnfläche



Heizbedarf



Anteil an Neubauten



Anteil an Altbauten



Brennstoffe und Heizsysteme



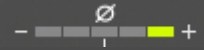
Sonnenstunden



Durchschnittstemperatur



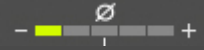
Tage ohne Niederschlag



Sommertage und heiße Tage



Frostfreie Tage



Schneedeckenhöhe



Schneedeckendauer



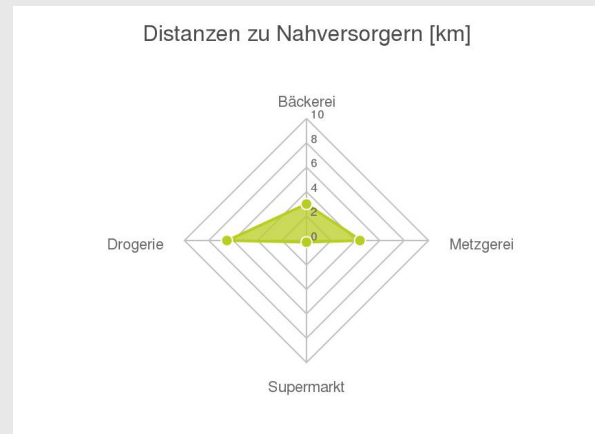
Kirchenfeld, 4292 Kefermarkt

Ergebnisinterpretation - Distanznetz

Das Distanznetz auf der rechten Seite gibt einen Überblick über die Entfernungen zur jeweils nächstgelegenen Einrichtung. Der Mittelpunkt markiert den Immobilienstandort. Je näher die Punkte beim Mittelpunkt liegen, desto geringer ist die Entfernung.

Ergebnisinterpretation - Balkendiagramm

Untenstehende Kilometerangaben zeigen an wie weit der jeweils nächstgelegenen Nahversorger entfernt ist (Luftlinie).



bis 0,5 km:

- Supermarkt

über 2 km:

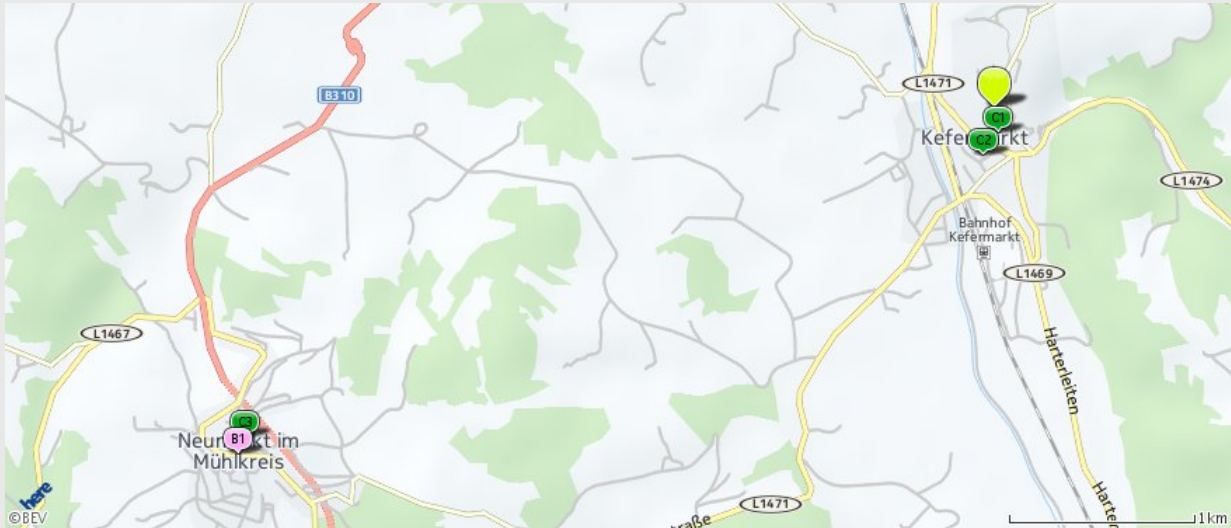
- Bäckerei: 3,0 km
- Metzgerei: 4,5 km
- Drogerie: 6,5 km

© LAGEPROFI

Nahversorger (Bäckerei, Metzgerei, Supermarkt, Drogerie)

Der hellgrüne Punkt markiert den Immobilienstandort, die Nahversorger im Umkreis werden mit farblichen Pins angezeigt.

Es werden pro Kategorie immer die drei nächstgelegenen Einrichtungen angezeigt und aufgelistet. Der Pin mit dem Zusatz „1“ zeigt immer die jeweilige Einrichtung mit der geringsten Entfernung zum Standort.



Bäckerei

Lindner Christian KG
Markt 6
4291 Lasberg
(2,99 km)

Reisinger Bäckerei & Café
Marktplatz 1
4293 Gutau
(6,23 km)

Kiesenhofer Karl
Marktplatz 4
4293 Gutau
(6,24 km)

Metzgerei

Wabro Rudolf
Marktplatz 7
4212 Neumarkt im Mühlkreis
(4,46 km)

Greisinger Fleisch-
Wurst- u Selchw...
Linzer Straße 68
4240 Freistadt
(6,34 km)

Kreuzer Günter
Salzgasse 17
4240 Freistadt
(8,00 km)

Supermarkt

Sickinger KG
Oberer Markt 3
4292 Kefermarkt
(0,14 km)

Spar Supermarkt
Unterer Markt 49
4292 Kefermarkt
(0,26 km)

Nah & Frisch
Hofgasse 10
4212 Neumarkt
(4,39 km)

Drogerie

Bipa
Industriestraße 3
4240 Freistadt
(6,47 km)

Müller
Industriestraße 2f
4240 Freistadt
(6,55 km)

dm Markt
Neuhofstraße 6
4240 Freistadt
(7,26 km)

Herold Business Data ©

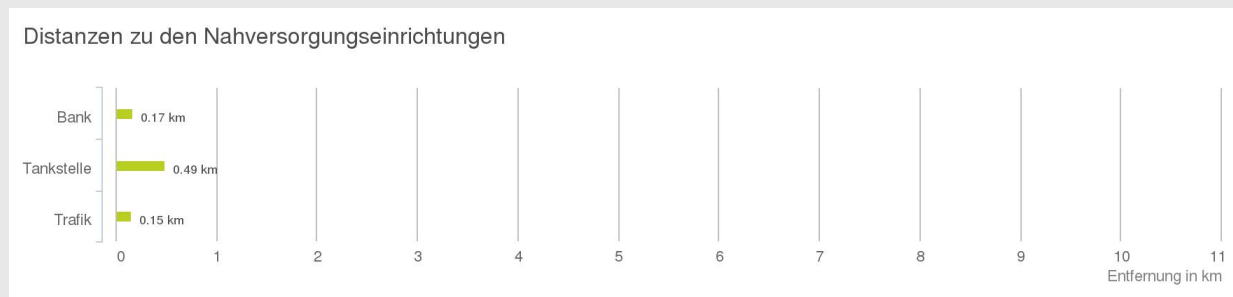
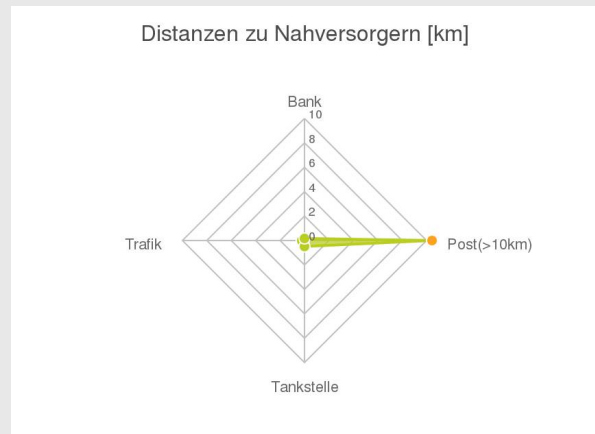
Kirchenfeld, 4292 Kefermarkt

Ergebnisinterpretation - Distanznetz

Das Distanznetz auf der rechten Seite gibt einen Überblick über die Entfernungen zur jeweils nächstgelegenen Einrichtung. Der Mittelpunkt markiert den Immobilienstandort. Je näher die Punkte beim Mittelpunkt liegen, desto geringer ist die Entfernung.

Ergebnisinterpretation - Balkendiagramm

Untenstehende Kilometerangaben zeigen an wie weit der jeweils nächstgelegenen Nahversorger entfernt ist (Luftlinie).



bis 0,5 km:

- Bank
- Tankstelle
- Trafik

über 2 km:

- Post: >5 km

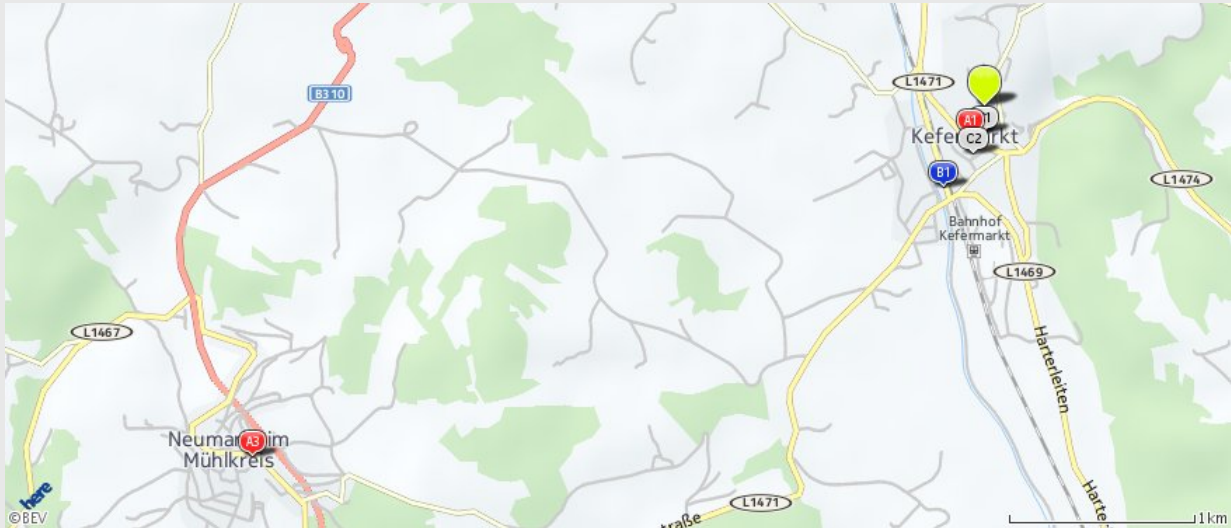
© LAGEPROFI

Nahversorger (Banken, Post, Tankstellen, Trafiken)

Der hellgrüne Punkt markiert den Immobilienstandort, die Nahversorger im Umkreis werden mit farblichen Pins angezeigt.

Es werden pro Kategorie immer die drei nächstgelegenen Einrichtungen angezeigt und aufgelistet.

Der Pin mit dem Zusatz „1“ zeigt immer die jeweilige Einrichtung mit der geringsten Entfernung zum Standort.



Bank

- 1** Raiffeisen
Oberer Markt 17
4292 Kefermarkt
(0,17 km)
- Raiffeisen
Markt 22
4291 Lasberg
(3,05 km)
- 3** Raiffeisen
Raiffeisenstraße 2
4212 Neumarkt im Mühlkreis
(4,36 km)

Tankstelle

- 1** Avia Tankstelle
Im Tal 2
4292 Kefermarkt
(0,49 km)
- Shell Tankstelle
Ringstraße
4293 Gutau
(6,00 km)
- Schick KFZ-Servicebetriebe GesmbH
Linzer Straße 62-64
4240 Freistadt
(6,52 km)

Trafik

- 1** Trafik
Oberer Markt 3
4292 Kefermarkt
(0,15 km)
- 2** Trafik
Unterer Markt 49
4292 Kefermarkt
(0,26 km)
- Trafik
Markt 6
4291 Lasberg
(2,99 km)

Herold Business Data ©

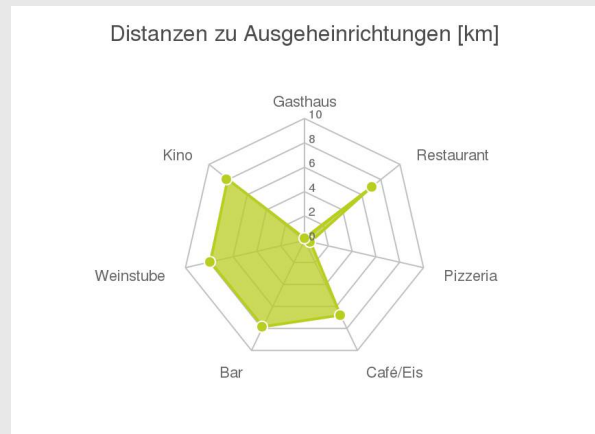
Kirchenfeld, 4292 Kefermarkt

Ergebnisinterpretation - Distanznetz

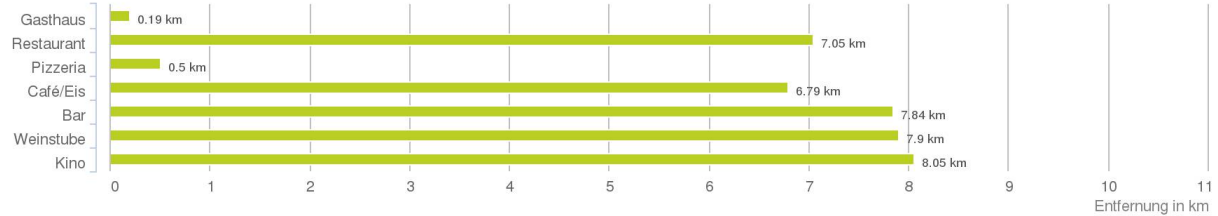
Das Distanznetz auf der rechten Seite gibt einen Überblick über die Entfernungen zur jeweils nächstgelegenen Einrichtung. Der Mittelpunkt markiert den Immobilienstandort. Je näher die Punkte beim Mittelpunkt liegen, desto geringer ist die Entfernung.

Ergebnisinterpretation - Balkendiagramm

Untenstehende Kilometerangaben zeigen an wie weit die jeweils nächstgelegene Einrichtung entfernt ist (Luftlinie).



Distanzen zu den Ausgeheinrichtungen



bis 0,5 km:

- Gasthaus
- Pizza/Snack

über 2 km:

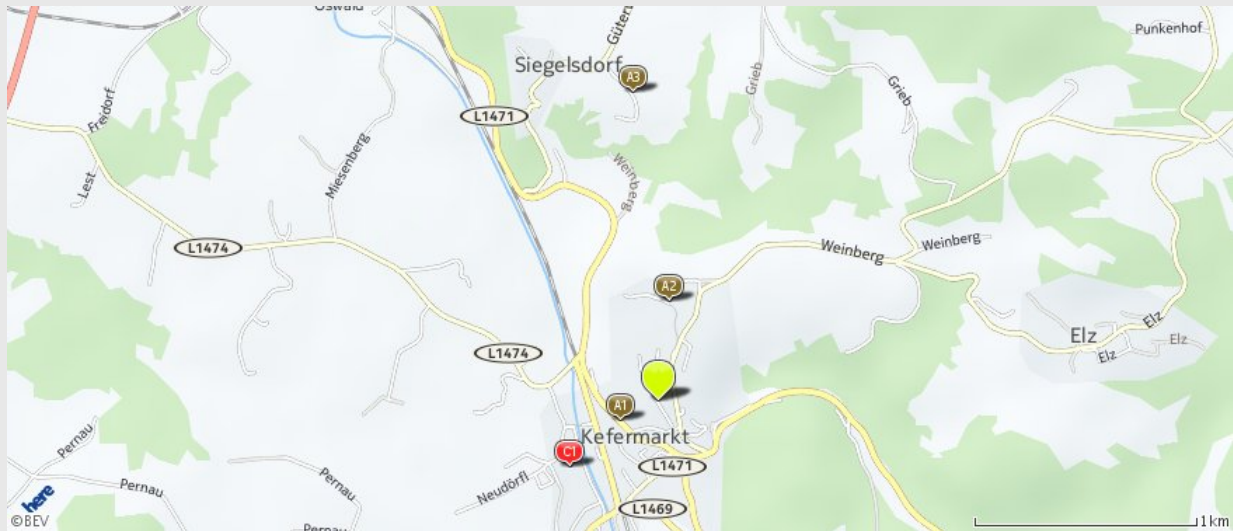
- Restaurant: 7,0 km
- Café/Eis: 6,8 km
- Bar/Lokal: 7,8 km
- Weinlokal: 7,9 km
- Kino: 8,0 km

© LAGEPROFI

Der hellgrüne Punkt markiert den Immobilienstandort, die Einrichtungen im Umkreis werden mit farblichen Pins angezeigt.

Es werden pro Kategorie immer die drei nächstgelegenen Einrichtungen angezeigt und aufgelistet.

Der Pin mit dem Zusatz „1“ zeigt immer die jeweilige Einrichtung mit der geringsten Entfernung zum Standort.



Gasthaus

- A1 Zehethofer Gasthof KG,
Gasthaus zur...
Oberer Markt 11
4292 Kefermarkt
(0,19 km)
- A2 Schlossbrauerei
Weinberg - Erste Ob...
Weinberg 2
4292 Kefermarkt
(0,45 km)
- A3 Gasthof zur Haltestelle -
Stadler E...
Siegeldorf 21
4291 Lasberg
(1,40 km)

Restaurant

- C1 Bahnhofsrestaurant
Trölsberg 26
4240 Freistadt
(7,05 km)
- Foxi's Schloßtaverne
Gerhard Rudels...
Hauptplatz 11
4240 Freistadt
(7,92 km)
- China-Restaurant Roßstall
Salzgasse 5
4240 Freistadt
(7,93 km)

Pizza/Snack

- C1 Pizzeria Palermo
Neudörfel 48
4292 Kefermarkt
(0,50 km)
- Donna Rosa - Pizzeria
Linzer Straße 46
4240 Freistadt
(6,91 km)
- PIZZERIA VENEZIA
Graben 9
4240 Freistadt
(8,60 km)

Café/Eis

- Hermis Jausencafe
Trölsberg 76
4240 Freistadt
(6,79 km)
- Cafe-Pension Hubertus
Höllplatz 2
4240 Freistadt
(7,82 km)
- Cafe-Konditorei POISSL -
Clemens Po...
Eisengasse 3
4240 Freistadt
(7,88 km)

Bar/Lokal

- Sailor's Bar
Dechanthofgasse 1
4240 Freistadt
(7,84 km)
- Latino Mexican Bar
Eisengasse 10
4240 Freistadt
(7,87 km)
- Acanto Bar
Hauptplatz 13
4240 Freistadt
(7,89 km)

Weinlokal

- IL VINO Gertraud Neuwirth
Eisengasse 2
4240 Freistadt
(7,90 km)

Kino

- Kino Freistadt
Salzgasse 25
4240 Freistadt
(8,05 km)

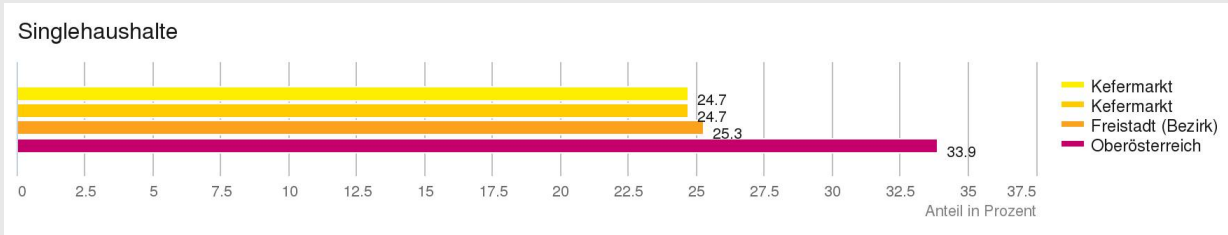
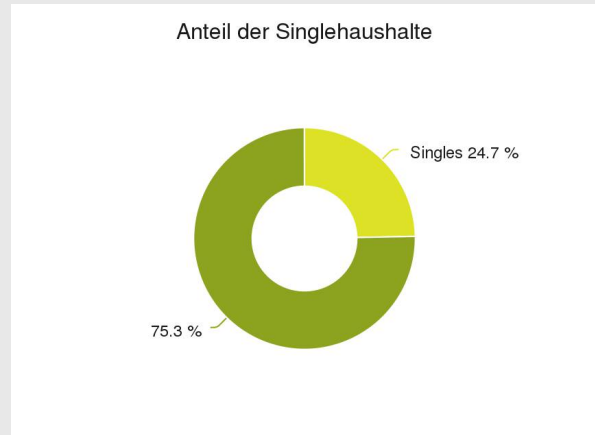
Kirchenfeld, 4292 Kefermarkt

Erklärung

Die Singlestatistik gibt Ihnen Auskunft über die Anzahl an Einpersonenhaushalten.

Ergebnis

In "Kefermarkt" leben mit einem Anteil von 24,7% Singlehaushalten durchschnittlich viele Singles.



© LAGEPROFI



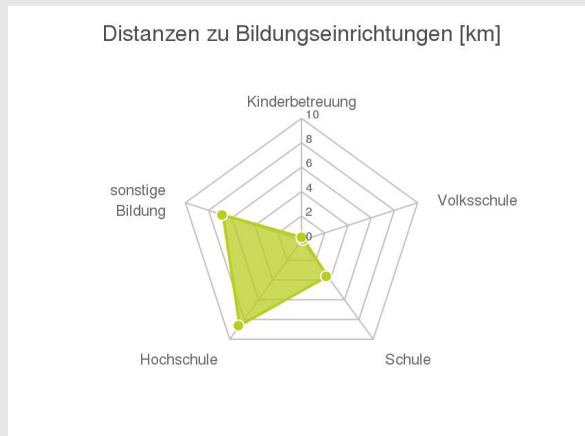
Kirchenfeld, 4292 Kefermarkt

Ergebnisinterpretation - Distanznetz

Das Distanznetz auf der rechten Seite gibt einen Überblick über die Entfernungen zur jeweils nächstgelegenen Einrichtung. Der Mittelpunkt markiert den Immobilienstandort. Je näher die Punkte beim Mittelpunkt liegen, desto geringer ist die Entfernung.

Ergebnisinterpretation - Balkendiagramm

Untenstehende Kilometerangaben zeigen an wie weit die jeweils nächstgelegene Einrichtung entfernt ist (Luftlinie).



bis 0,5 km:

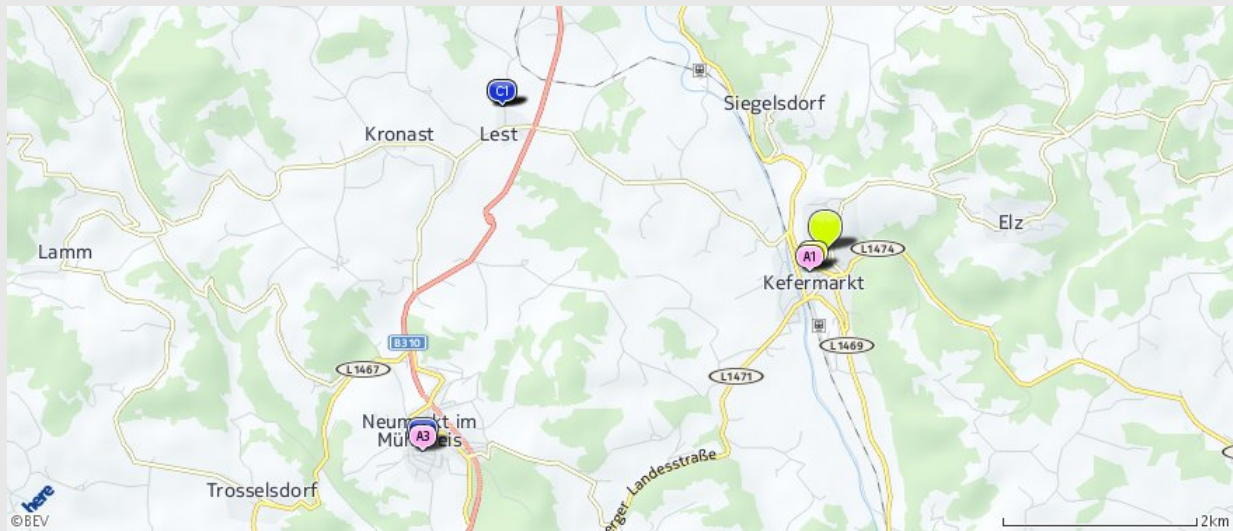
- Kinderbetreuung
- Volksschule

über 2 km:

- Schule: 3,6 km
- Hochschule: 8,6 km
- sonstige Bildung: 6,8 km

© LAGEPROFI

Der hellgrüne Punkt markiert den Immobilienstandort, die Bildungs- oder Kinderbetreuungseinrichtungen im Umkreis werden mit farblichen Pins angezeigt. Es werden pro Kategorie immer die drei nächstgelegenen Einrichtungen angezeigt und aufgelistet. Der Pin mit dem Zusatz „1“ zeigt immer die jeweilige Einrichtung mit der geringsten Entfernung zum Standort.



Kinderbetreuung

- A1 Kindergarten
Unterer Markt 8
4292 Kefermarkt
(0,27 km)
- Kindergarten d
Marktgemeindeamt
Lasberg
Oswalderstraße 8
4291 Lasberg
(3,15 km)
- A3 Kindergarten
Schulstraße 16
4212 Neumarkt im Mühlkreis
(4,63 km)

Volksschule

- B1 Volksschule
Oberer Markt 16
4292 Kefermarkt
(0,21 km)
- Volksschule
Oswalderstraße 6
4291 Lasberg
(3,14 km)
- B3 Volksschule
Lest 1
4212 Neumarkt im Mühlkreis
(3,63 km)

Schule

- C1 Privatschule "Sokrates
Schule"
Lest 1
4212 Neumarkt im Mühlkreis
(3,63 km)
- C2 Neue Mittelschule
Schulstraße 7
4212 Neumarkt im Mühlkreis
(4,59 km)
- Landwirtschaftliche
Fachschule und ...
Galgenau 28
4240 Freistadt
(5,78 km)

Hochschule

- FH Oberösterreich /
Campus Hagenberg
Softwarepark 11
4232 Hagenberg
(8,62 km)

sonstige Bildung

- Volkshochschule
Nebenstelle Gutau
Lehen 82
4293 Gutau
(6,76 km)
- Volkshochschule
Nebenstelle Neumarkt
Traidendorf 13
4212 Neumarkt im Mühlkreis
(7,51 km)
- Volkshochschule Freistadt
Zemannstraße 14
4240 Freistadt
(7,55 km)

Herold Business Data ©

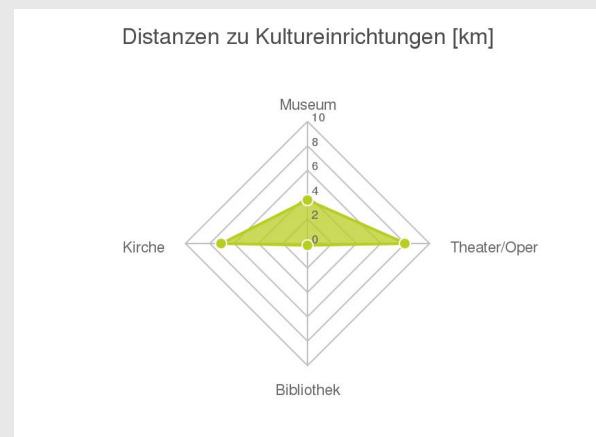
Kirchenfeld, 4292 Kefermarkt

Ergebnisinterpretation - Distanznetz

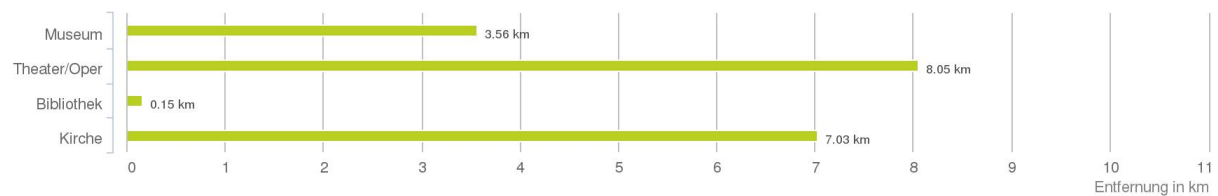
Das Distanznetz auf der rechten Seite gibt einen Überblick über die Entfernungen zur jeweils nächstgelegenen Einrichtung. Der Mittelpunkt markiert den Immobilienstandort. Je näher die Punkte beim Mittelpunkt liegen, desto geringer ist die Entfernung.

Ergebnisinterpretation - Balkendiagramm

Untenstehende Kilometerangaben zeigen an wie weit die jeweils nächstgelegene Einrichtung entfernt ist (Luftlinie).



Distanzen zu den Kultureinrichtungen



bis 0,5 km:

- Bibliothek

über 2 km:

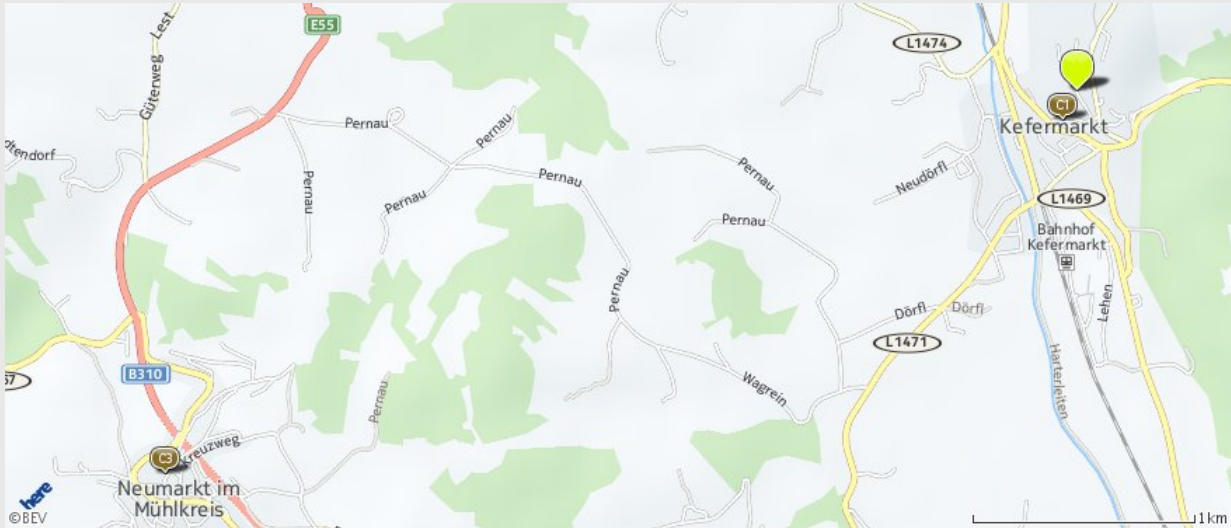
- Museum: 3,6 km
- Theater/Oper: 8,1 km
- Kirche: 7,0 km

© LAGEPROFI

Der hellgrüne Punkt markiert den Immobilienstandort, die Kunst- und Kultureinrichtungen im Umkreis werden mit farblichen Pins angezeigt.

Es werden pro Kategorie immer die drei nächstgelegenen Einrichtungen angezeigt und aufgelistet.

Der Pin mit dem Zusatz „1“ zeigt immer die jeweilige Einrichtung mit der geringsten Entfernung zum Standort.



Museum

Kernlandmuseum in
Lasberg
Lindenfeld 1
4291 Lasberg
(3,56 km)

Mühlviertler
Schlossmuseum Freistadt
Schloßhof 2
4240 Freistadt
(7,98 km)

Brauhausgalerie Freistadt
Lechnerstraße 13/4
4240 Freistadt
(8,54 km)

Theater/Oper

Local-Bühne Freistadt
Salzgasse 25
4240 Freistadt
(8,05 km)

Bibliothek

Öffentliche Bibliothek
der Gemeinde...
Oberer Markt 9
4292 Kefermarkt
(0,15 km)

Öffentliche Bücherei der
Pfarre Las...
Markt Lasberg 17
4291 Lasberg
(3,03 km)

Öffentliche Bücherei der
Pfarre Neu...
Pfarrgasse 7
4212 Neumarkt im Mühlkreis
(4,46 km)

Kirche

Johanneskirche (Freistadt)
(7,03 km)

Kirchenbeitragsstelle
Dechanthofplatz 1
4240 Freistadt
(7,83 km)

Stadtpfarrkirche Freistadt
(7,84 km)

Herold Business Data ©

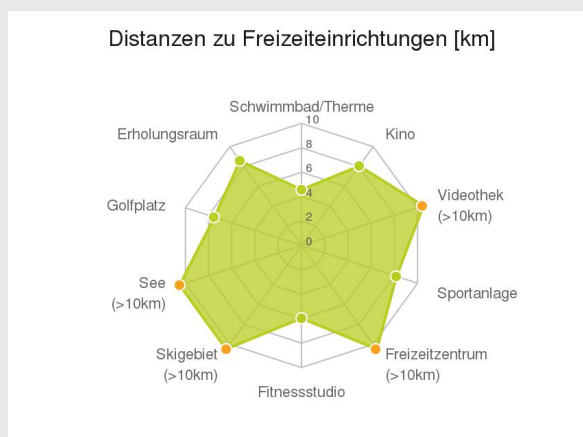
Kirchenfeld, 4292 Kefermarkt

Ergebnisinterpretation - Distanznetz

Das Distanznetz auf der rechten Seite gibt einen Überblick über die Entfernungen zur jeweils nächstgelegenen Einrichtung. Der Mittelpunkt markiert den Immobilienstandort. Je näher die Punkte beim Mittelpunkt liegen, desto geringer ist die Entfernung.

Ergebnisinterpretation - Balkendiagramm

Untenstehende Kilometerangaben zeigen an wie weit die jeweils nächstgelegene Einrichtung entfernt ist (Luftlinie).

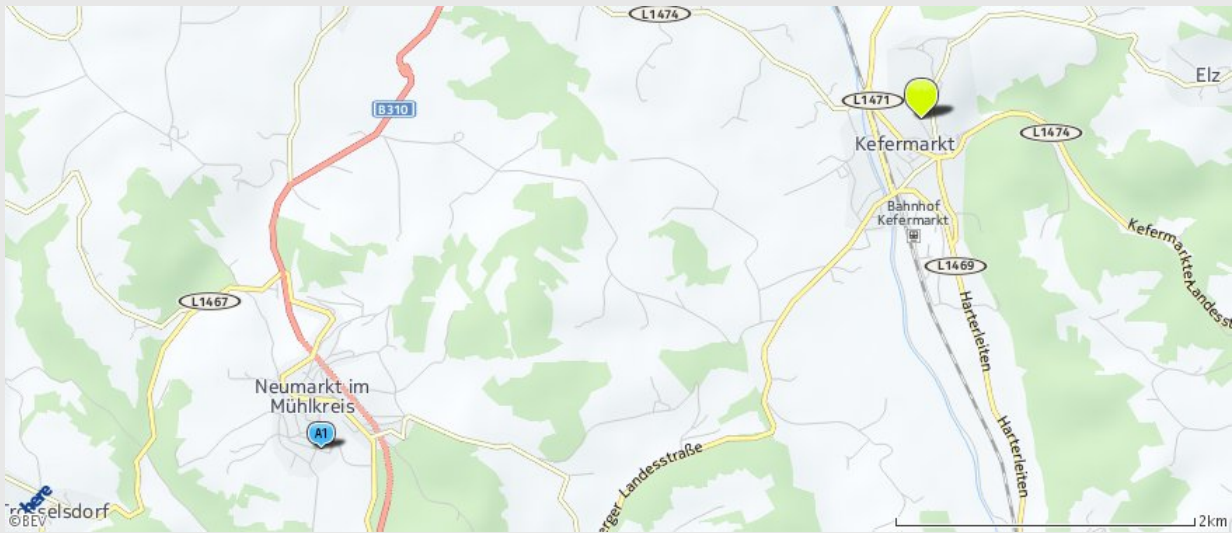


über 2 km:

- Schwimmbad/Therme: 4,6 km
- Kino: 8,0 km
- Videothek: >5 km
- Sportanlage: 8,2 km
- Freizeitzentrum: >5 km
- Fitnessstudio: 6,0 km
- Skigebiet: >5 km
- Golfplatz: 7,5 km
- Erholungsraum: 8,6 km
- See: >5 km

© LAGEPROFI

Der hellgrüne Punkt markiert den Immobilienstandort, die Sport- und Freizeiteinrichtungen im Umkreis werden mit farblichen Pins angezeigt.
 Es werden pro Kategorie immer die drei nächstgelegenen Einrichtungen angezeigt und aufgelistet.
 Der Pin mit dem Zusatz „1“ zeigt immer die jeweilige Einrichtung mit der geringsten Entfernung zum Standort.



Schwimmbad/Therme

- 1** Freibad
 Horneburgstraße
 4212 Neumarkt im Mühlkreis
 (4,57 km)
- Hallenbad d
 Marktgemeindeamt
 Gutau
 Pregartener Straße 4
 4293 Gutau
 (6,21 km)
- Freibad
 Promenade 4
 4271 Sankt Oswald bei
 Freistadt
 (7,27 km)

Kino

- Kino Freistadt
 Salzgasse 25
 4240 Freistadt
 (8,05 km)

Sportanlage

- FFC Freistädter Freizeitclub
 - Tenn...
 Eglsee 12
 4240 Freistadt
 (8,19 km)

Fitnessstudio

- Fitnessstudio
 Etrichstraße 1
 4240 Freistadt
 (5,96 km)
- Fitnessstudio
 Linzer Straße 41
 4240 Freistadt
 (6,98 km)
- Fitnessstudio
 Eisengasse 10
 4240 Freistadt
 (7,87 km)

Golfplatz

- Golf Club Sankt
 Oswald-Freistadt
 Sankt Oswald-Freistadt
 (7,50 km)

Erholungsraum

- Wald Aist Feibelmühl
 (8,58 km)

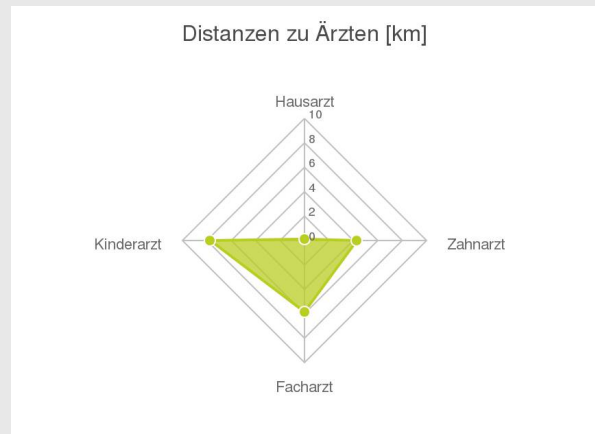
Kirchenfeld, 4292 Kefermarkt

Ergebnisinterpretation - Distanznetz

Das Distanznetz auf der rechten Seite gibt einen Überblick über die Entfernungen zur jeweils nächstgelegenen Einrichtung. Der Mittelpunkt markiert den Immobilienstandort. Je näher die Punkte beim Mittelpunkt liegen, desto geringer ist die Entfernung.

Ergebnisinterpretation - Balkendiagramm

Untenstehende Kilometerangaben zeigen an wie weit die jeweils nächstgelegene Einrichtung entfernt ist (Luftlinie).



bis 0,5 km:

- Arzt für Allgemeinmedizin

über 2 km:

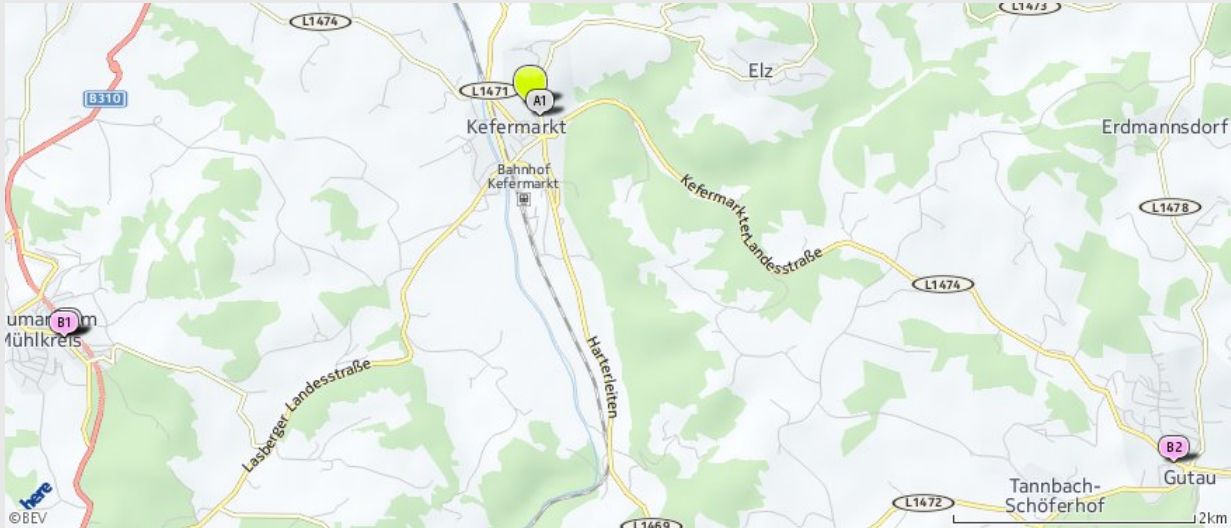
- Zahnarzt: 4,3 km
- Facharzt: 5,8 km
- Kinderarzt: 7,7 km

© LAGEPROFI

Der hellgrüne Punkt markiert den Immobilienstandort, die Arztpraxen im Umkreis werden mit farblichen Pins angezeigt.

Es werden pro Kategorie immer die drei nächstgelegenen Einrichtungen angezeigt und aufgelistet.

Der Pin mit dem Zusatz „1“ zeigt immer die jeweilige Einrichtung mit der geringsten Entfernung zum Standort.



Arzt für

Allgemeinmedizin

A1 Dr. Daniela Fischbacher

Kirchenfeld 43
4292 Kefermarkt
(0,12 km)

Dr. Helmuth Czecal
Oswalderstraße 21
4291 Lasberg
(3,18 km)

A3 Dr. Georg Witzmann
Salzstraße 27
4212 Neumarkt im Mühlkreis
(4,27 km)

Zahnarzt

B1 Dr. Hans-Peter Klambauer
Linzer Straße 13
4212 Neumarkt im Mühlkreis
(4,30 km)

B2 Dr. Walid Challah
Ringstraße 19
4293 Gutau
(6,09 km)

Dr. Johann Brandstötter
Freistädter Straße 14
4271 Sankt Oswald bei Freistadt
(7,00 km)

Facharzt

Dr. Hertwig Neumüller
Etrichstraße 17
4240 Freistadt
(5,85 km)

Dr. Gottfried Haßböck
Etrichstraße 41518
4240 Freistadt
(5,90 km)

Dr. Asam Said
Neuhofstraße 1
4240 Freistadt
(7,24 km)

Kinderarzt

Dr. Erwin Schaumberger
Brauhausstraße 8
4240 Freistadt
(7,71 km)

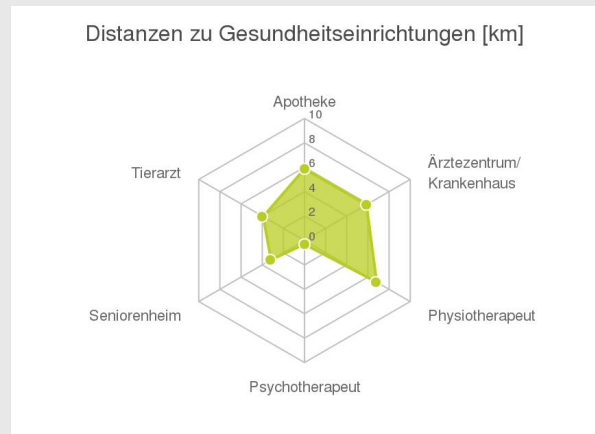
Kirchenfeld, 4292 Kefermarkt

Ergebnisinterpretation - Distanznetz

Das Distanznetz auf der rechten Seite gibt einen Überblick über die Entfernungen zur jeweils nächstgelegenen Einrichtung. Der Mittelpunkt markiert den Immobilienstandort. Je näher die Punkte beim Mittelpunkt liegen, desto geringer ist die Entfernung.

Ergebnisinterpretation - Balkendiagramm

Untenstehende Kilometerangaben zeigen an wie weit die jeweils nächstgelegene Einrichtung entfernt ist (Luftlinie).



bis 0,5 km:

- Psychotherapeut

über 2 km:

- Apotheke: 5,9 km
- Ärztezentrum/Krankenhaus: 5,9 km
- Physiotherapeut: 6,8 km
- Seniorenheim: 3,2 km
- Tierarzt: 3,9 km

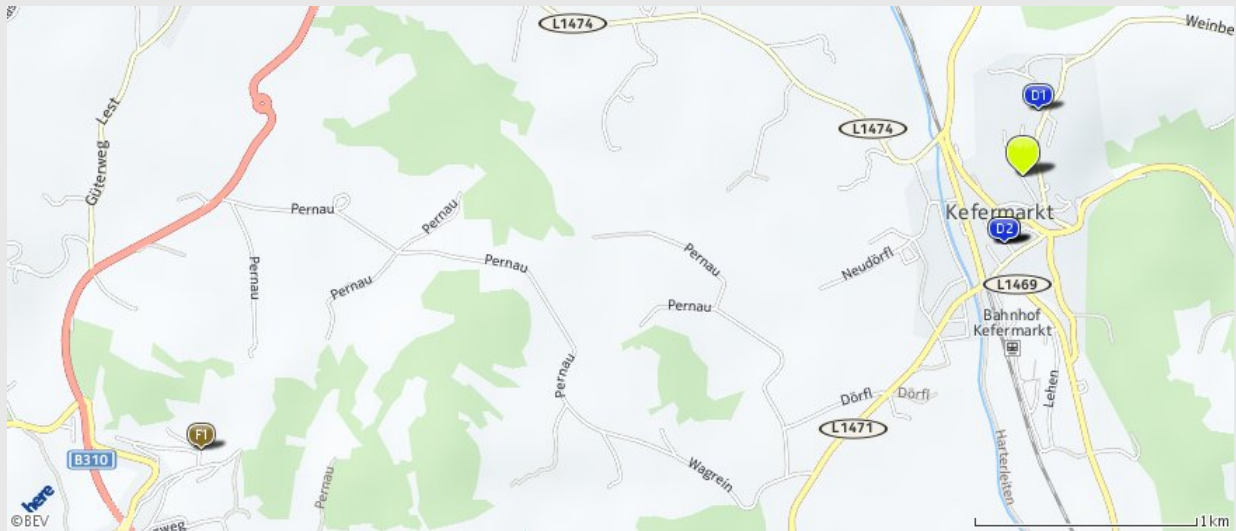
© LAGEPROFI

Medizinische Versorgung und Therapie

Der hellgrüne Punkt markiert den Immobilienstandort, die Einrichtungen im Umkreis werden mit farblichen Pins angezeigt.

Es werden pro Kategorie immer die drei nächstgelegenen Einrichtungen angezeigt und aufgelistet.

Der Pin mit dem Zusatz „1“ zeigt immer die jeweilige Einrichtung mit der geringsten Entfernung zum Standort.



Apotheke

Apotheke Jaunitzbach

Etrichstraße 15
4240 Freistadt
(5,87 km)

Apotheke "Zum goldenen

Engel"
Hauptplatz 16
4240 Freistadt
(7,86 km)

Apotheke Hagenberg

Hauptstraße 90
4232 Hagenberg im Mühlkreis
(8,71 km)

Ärztzentrum/Krankenhaus

Institut für bildgebende

Verfahren
Etrichstraße 11
4240 Freistadt
(5,86 km)

Landeskrankenhaus Freistadt

Krankenhausstraße 1
4240 Freistadt
(6,10 km)

OÖ Gebietskrankenkasse -

Zahnambula...
Hessenstraße 13
4240 Freistadt
(7,20 km)

Physiotherapeut

Kinderphysiotherapie De

Mink Petra
Kienzlstraße 10
4240 Freistadt
(6,83 km)

Bergsmann Maria

Oberaich 14
4232 Hagenberg im Mühlkreis
(7,49 km)

Physio Freistadt - Praxis für

Physi...
Eisengasse 7
4240 Freistadt
(7,85 km)

Psychotherapeut

Dr. Günther HOLZINGER

Weinberg
4292 Kefermarkt
(0,31 km)

Dr. iur. Ernst KOLLROS

Unterer Markt
4292 Kefermarkt
(0,31 km)

Mag. pth. BA pth.

Manuela
WEINBÖRMAYR
Unterer Markt
4292 Kefermarkt
(0,31 km)

Seniorenheim

Bezirksseniorenheim

Lasberg
Oswald Straße 19
4291 Lasberg
(3,17 km)

Bezirksseniorenheim

Freistadt
Bockaustraße 19
4240 Freistadt in Oberösterreich
(8,62 km)

Bezirksseniorenheim

Pregarten
Bindergasse 6
4230 Pregarten
(10,00 km)

Tierarzt

Keferböck Franz, Dr.

Am Sonnenhang 2
4212 Neumarkt im Mühlkreis
(3,91 km)

Mossbauer Regina, Dr.

Schwandter Straße 28
4240 Freistadt
(7,71 km)

Scharizer Rudolf, Dipl.-TA

Hauptplatz 12
4240 Freistadt
(7,91 km)

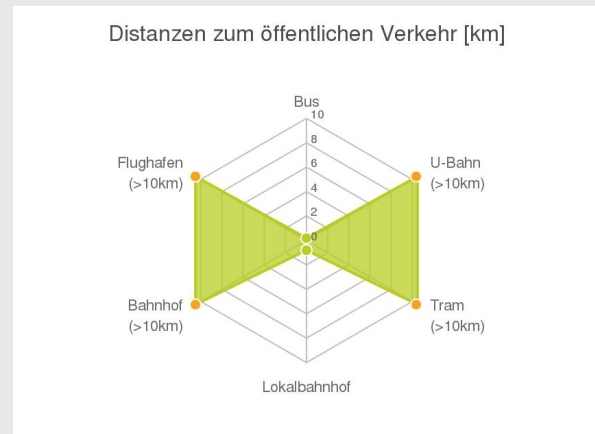
Kirchenfeld, 4292 Kefermarkt

Ergebnisinterpretation - Distanznetz

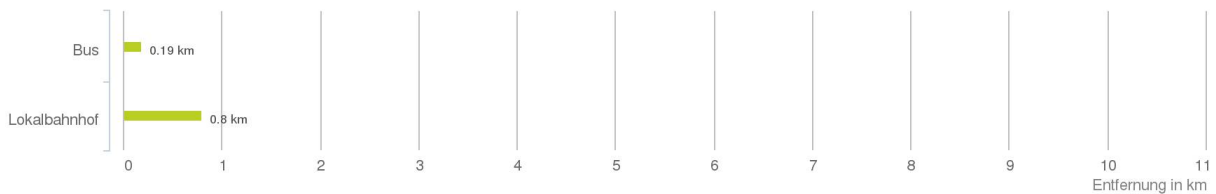
Das Distanznetz auf der rechten Seite gibt einen Überblick über die Entfernungen zur jeweils nächstgelegenen Einrichtung. Der Mittelpunkt markiert den Immobilienstandort. Je näher die Punkte beim Mittelpunkt liegen, desto geringer ist die Entfernung.

Ergebnisinterpretation - Balkendiagramm

Untenstehende Kilometerangaben zeigen an wie weit die jeweils nächstgelegene Einrichtung entfernt ist (Luftlinie).



Distanzen zu Einrichtungen des öffentlichen Verkehrs



bis 0,5 km:

- Bus

0,6 bis 2 km:

- Lokalbahn

über 2 km:

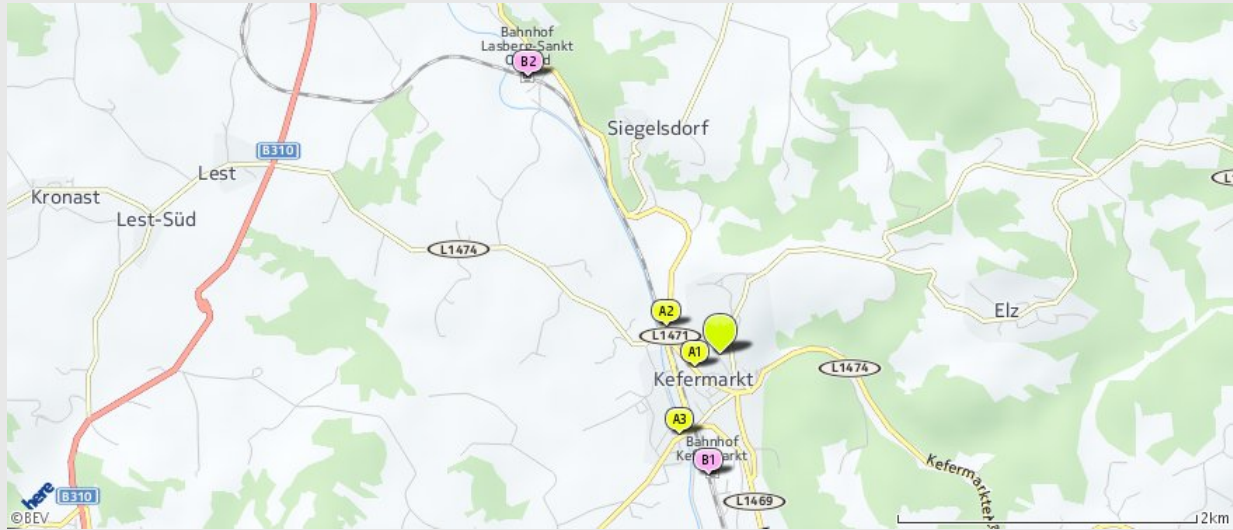
- U-Bahn: >5 km
- Straßenbahn: >5 km
- Bahnhof: >5 km
- Flughafen: >5 km

Öffentlicher Nahverkehr

Der hellgrüne Punkt markiert den Immobilienstandort, die Verkehrsmittel im Umkreis werden mit farblichen Pins angezeigt.

Es werden pro Kategorie immer die drei nächstgelegenen Einrichtungen angezeigt und aufgelistet.

Der Pin mit dem Zusatz „1“ zeigt immer die jeweilige Einrichtung mit der geringsten Entfernung zum Standort.



Bus

-  Marktplatz
(0,19 km)
-  Bushaltestelle
(0,40 km)
-  Aistfeld
(0,59 km)

Lokalbahnhof

-  Kefermarkt
(0,80 km)
-  Lasberg-St. Oswald
(2,25 km)
- Freistadt
(7,09 km)

Herold Business Data ©

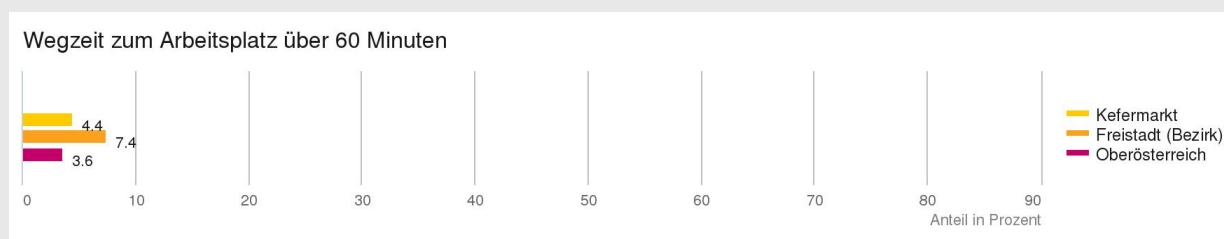
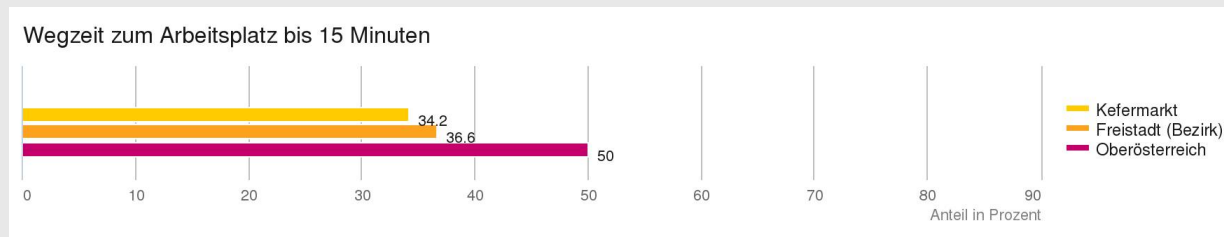
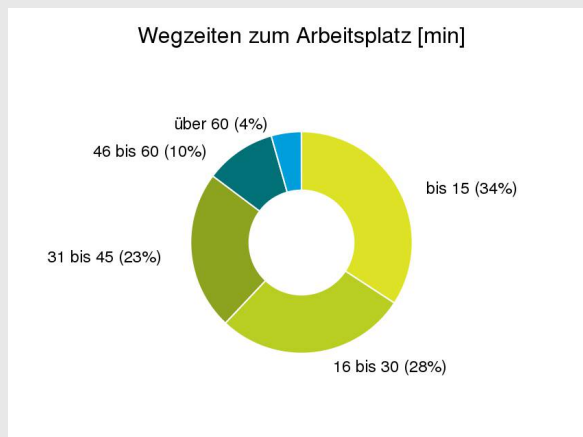
Kirchenfeld, 4292 Kefermarkt

Erklärung

Die Wegzeiten zum Arbeitsplatz geben an wie lange Erwerbstätige durchschnittlich zum Arbeitsplatz unterwegs sind.

Ergebnis

In "Kefermarkt" sind 34% der Erwerbstätigen unter einer Viertelstunde am Arbeitsplatz, weitere 28% benötigen weniger als 30 Minuten.



© LAGEPROFI



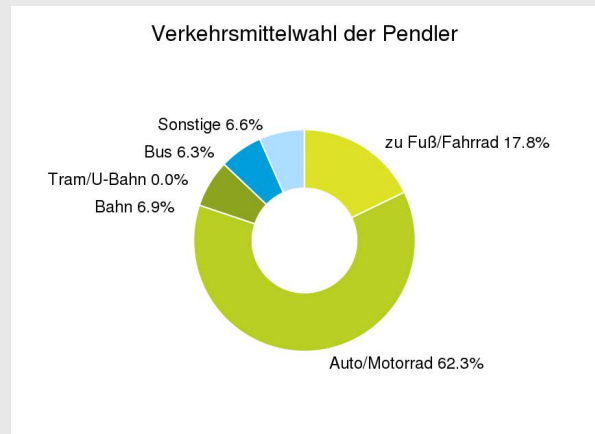
Kirchenfeld, 4292 Kefermarkt

Erklärung

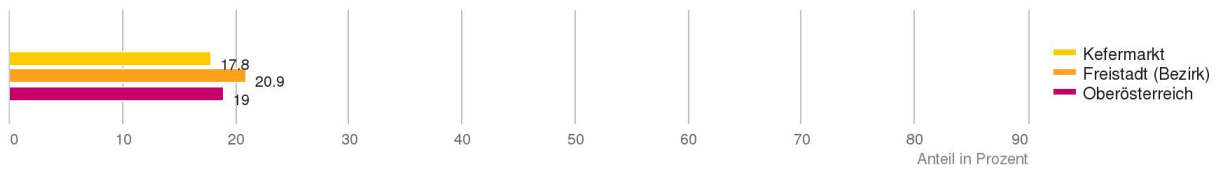
Dargestellt wird das von Erwerbstätigen für ihren täglichen Arbeitsweg hauptsächlich verwendete Verkehrsmittel. „Umweltfreundlich zur Arbeit“ umfasst alle Verkehrsmittel bzw. Möglichkeiten ohne Auto/Motorrad zum Arbeitsplatz zu gelangen.

Ergebnis

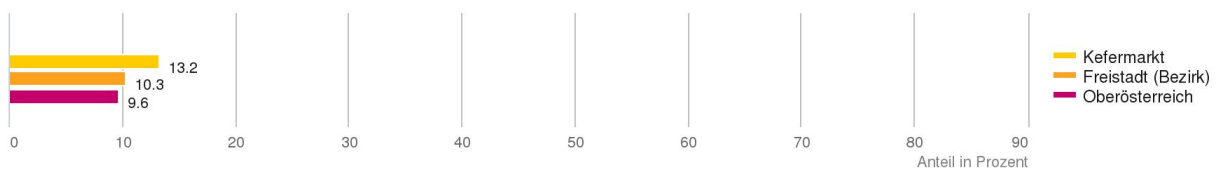
In "Kefermarkt" sind 17,8% zu Fuß oder mit dem Fahrrad unterwegs weitere 13,2% gelangen mit einem öffentlichen Verkehrsmittel zur Arbeit.



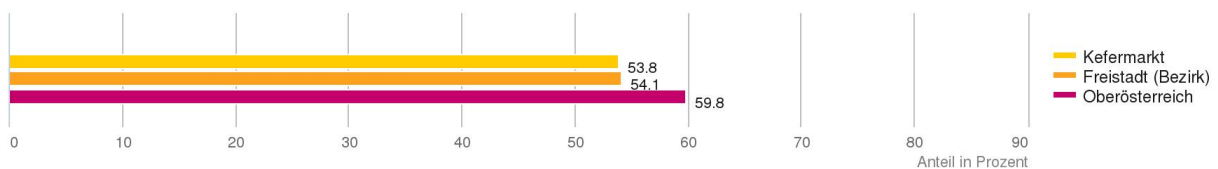
zu Fuß / Fahrrad



Öffentlicher Verkehr



Auto / Motorrad / Motorroller



© LAGEPROFI



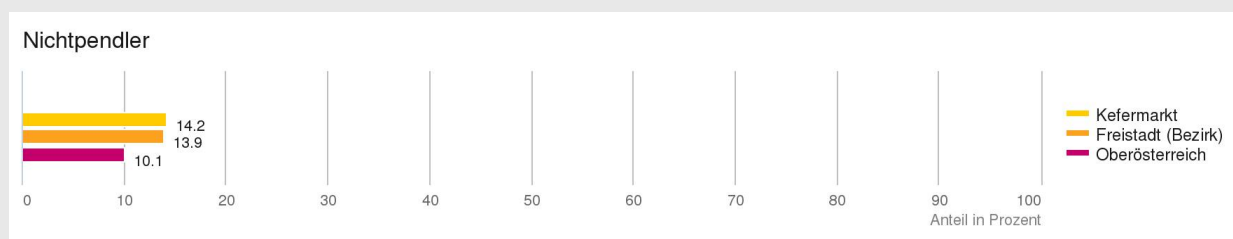
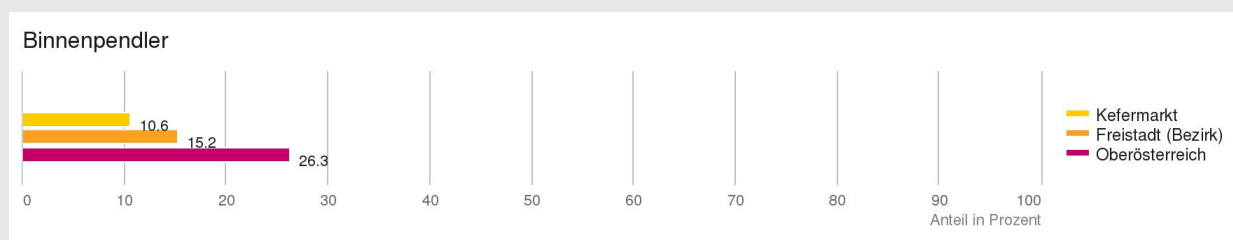
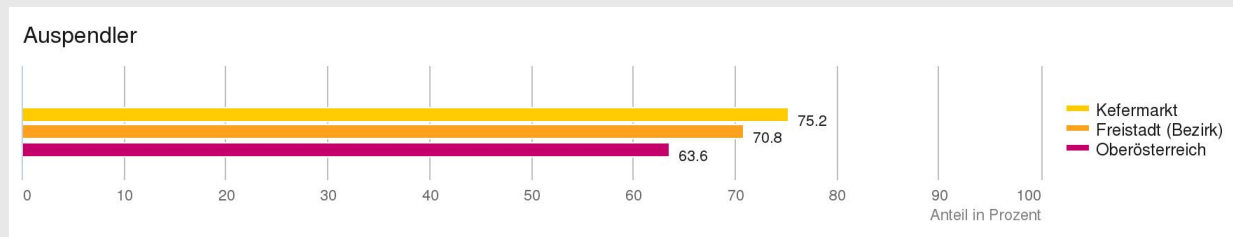
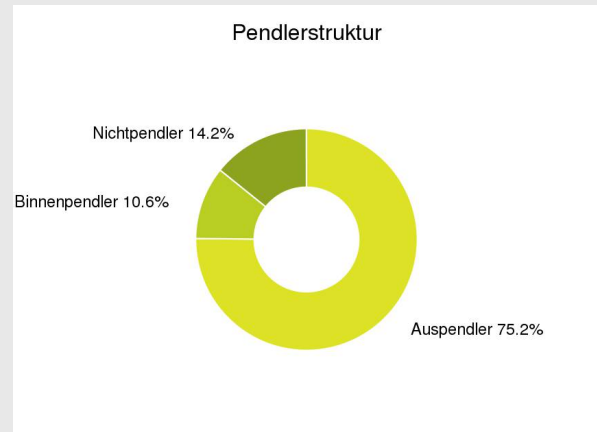
Kirchenfeld, 4292 Kefermarkt

Erklärung

Auspendler sind Personen, die in eine andere Gemeinde zur Arbeit pendeln. Binnenpendler arbeiten in der Wohngemeinde. Nichtpendler arbeiten von zu Hause.

Ergebnis

In "Kefermarkt" gibt es mit 75,2% überdurchschnittlich viele Auspendler. Dies lässt auf eine Wohngemeinde schließen.



© LAGEPROFI



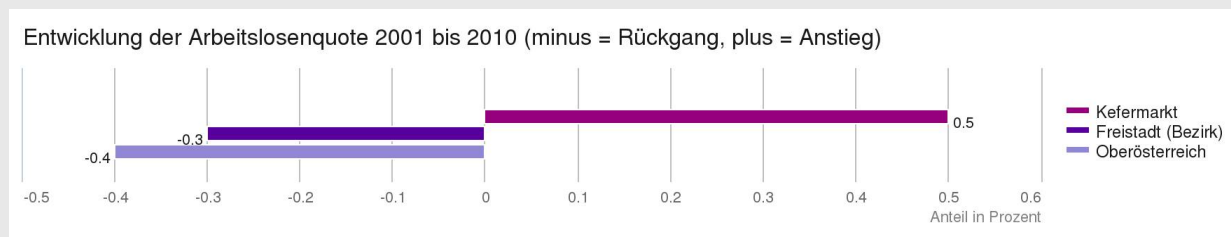
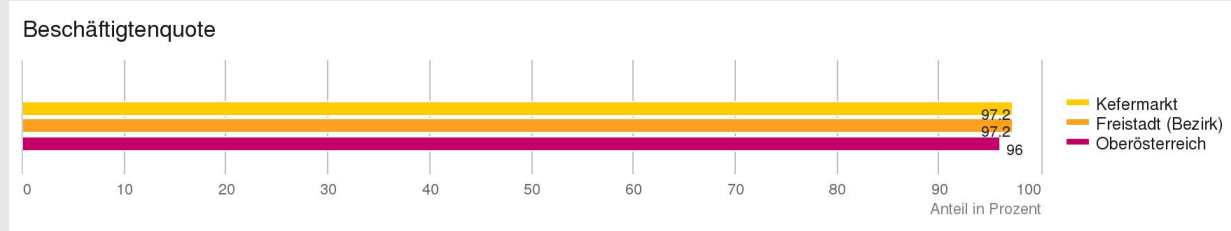
Kirchenfeld, 4292 Kefermarkt

Erklärung

Die Beschäftigungsquote bezieht sich auf die Erwerbstätigen im Alter zwischen 15 und 64 Jahren. Hier wird der Anteil erwerbstätiger Personen dieser Region dargestellt. Zudem wird die Entwicklung der Arbeitslosenquote im Zeitraum 2001 - 2010 dargestellt. Ein negativer Wert bedeutet einen Rückgang der Arbeitslosigkeit

Ergebnis

Die Beschäftigungsquote in "Kefermarkt" ist mit einem Wert von 97,2% überdurchschnittlich. Diese hohe Erwerbsquote spricht für eine günstige wirtschaftliche Struktur.



© LAGEPROFI



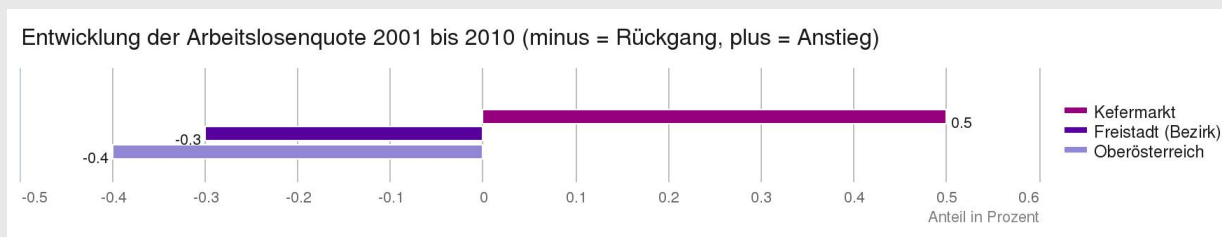
Kirchenfeld, 4292 Kefermarkt

Erklärung

Die Arbeitslosenquote bezieht sich auf die Arbeitslosen im Alter zwischen 15 und 64 Jahren. Zudem wird die Entwicklung der Arbeitslosenquote im Zeitraum 2001 - 2010 dargestellt. Ein negativer Wert bedeutet einen Rückgang der Arbeitslosigkeit. Die Erwerbsquote bezieht sich auf die Erwerbstätigen im Alter zwischen 15 und 64 Jahren.

Ergebnis

Die Arbeitslosenquote in "Kefermarkt" ist mit einem Wert von 2,8% unterdurchschnittlich. Dies spricht für eine günstige wirtschaftliche Struktur in "Kefermarkt".



© LAGEPROFI



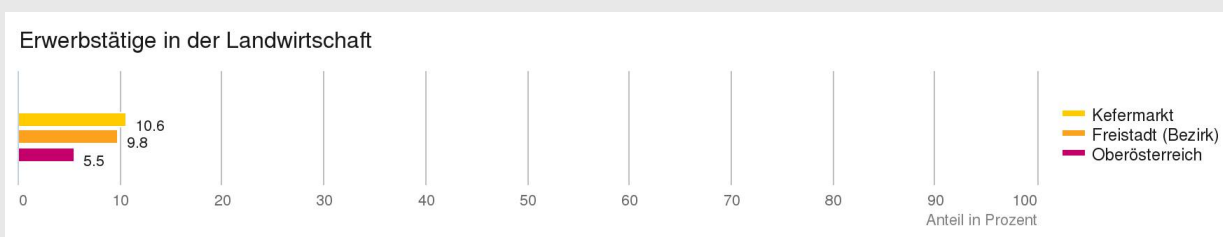
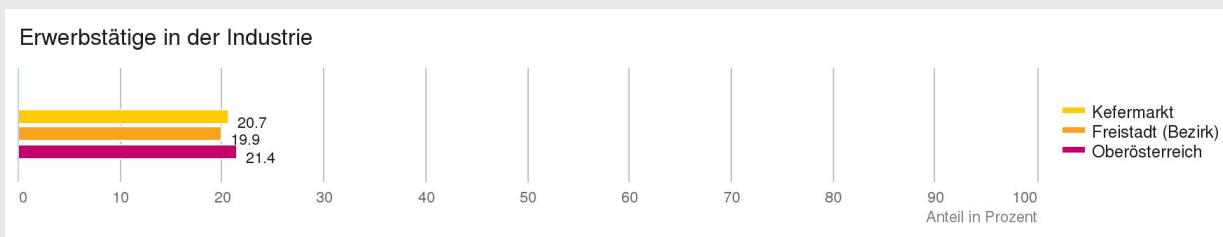
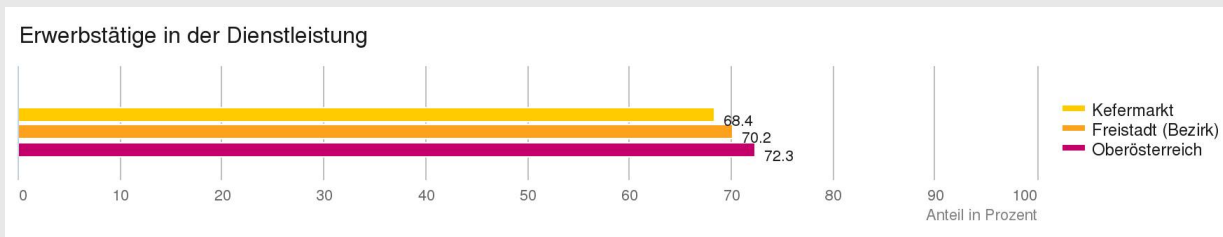
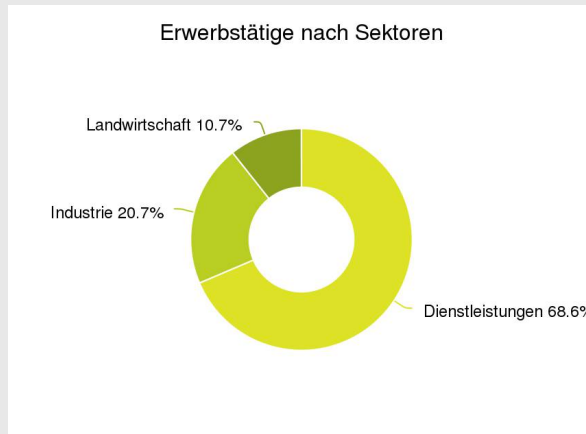
Kirchenfeld, 4292 Kefermarkt

Erklärung

Hier wird die Verteilung der Arbeitsplätze auf die Sektoren Dienstleistung, Industrie und Landwirtschaft dargestellt.

Ergebnis

In "Kefermarkt" sind 68,6% der Erwerbstätigen in der Dienstleistung beschäftigt. Dieser Wert spricht für einen durchschnittlich hohen Entwicklungsstand der Gesellschaft.



© LAGEPROFI



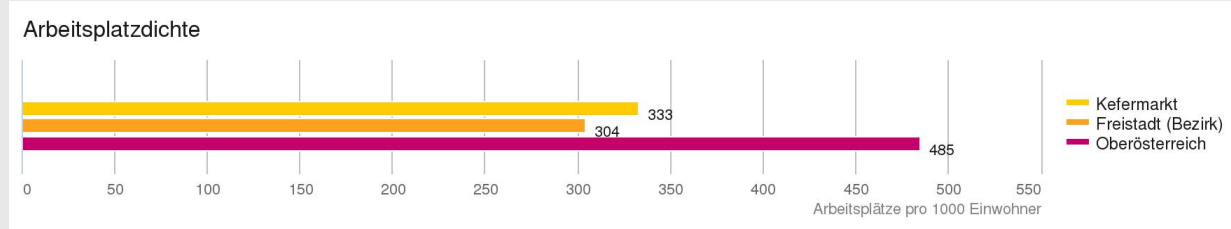
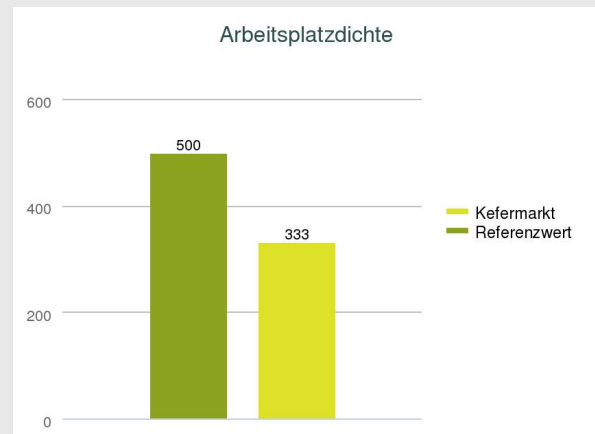
Kirchenfeld, 4292 Kefermarkt

Erklärung

Die Arbeitsplatzdichte gibt Aufschluss darüber, wie viele Arbeitsplätze in der Stadt oder in der Gemeinde vorhanden sind. Eine Dichte von rund 500 Arbeitsplätzen je 1.000 Personen bedeutet ein ausgewogenes Verhältnis von Arbeitsplätzen und Wohnbevölkerung. Städte weisen in der Regel höhere Werte auf.

Ergebnis

Die Arbeitsplatzdichte von 333 Beschäftigten je 1.000 Personen weist darauf hin, dass es sich in "Kefermarkt" eher um eine Wohngemeinde handelt.



© LAGEPROFI



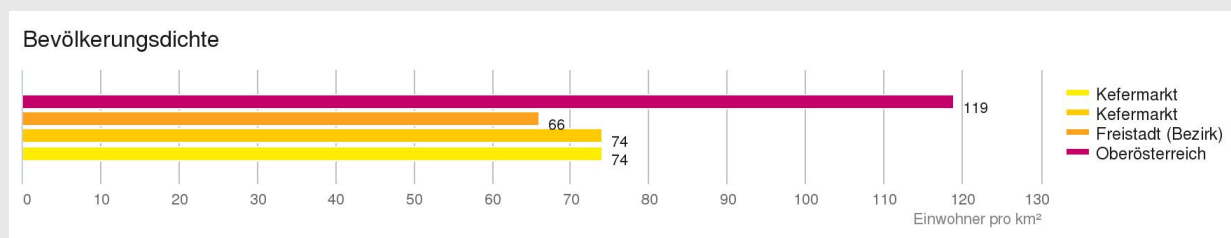
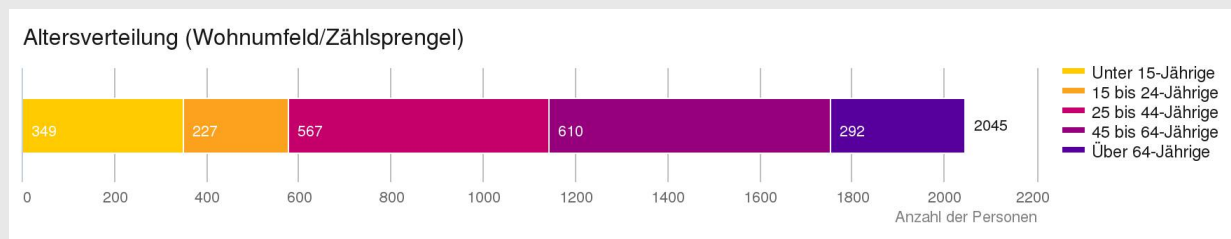
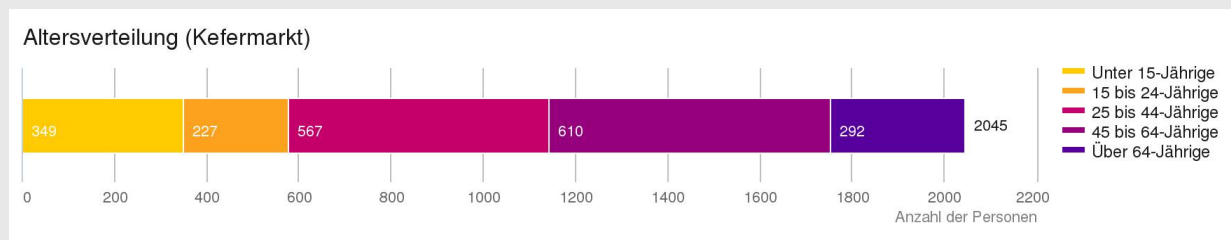
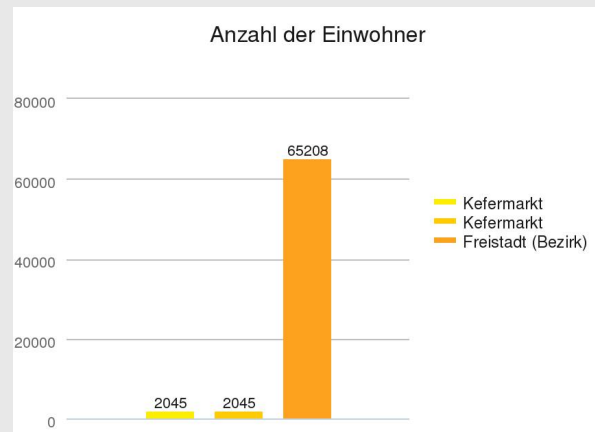
Kirchenfeld, 4292 Kefermarkt

Erklärung

Die Bevölkerungszahlen geben Aufschluss über die absoluten Einwohnerzahlen und die Verteilung der Einwohner auf die verschiedenen Altersgruppen. Weiters wird die Bevölkerungsdichte angegeben.

Ergebnis

In "Kefermarkt" leben 2.045 Personen. Es leben dort 74 Personen pro Quadratkilometer.



© LAGEPROFI



Kirchenfeld, 4292 Kefermarkt

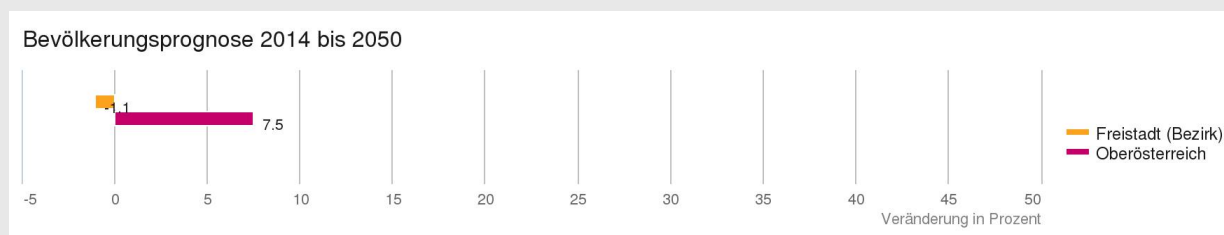
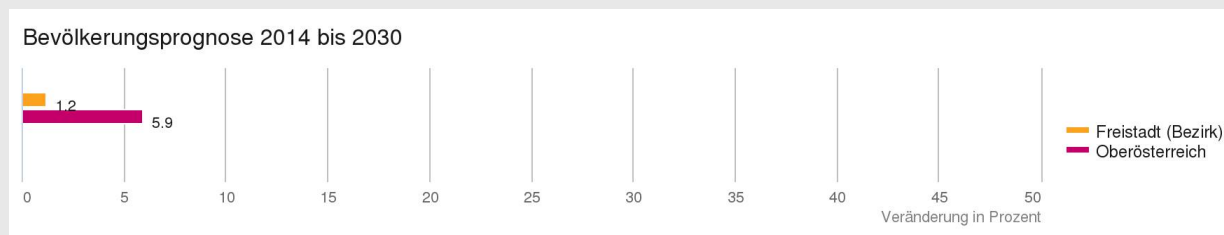
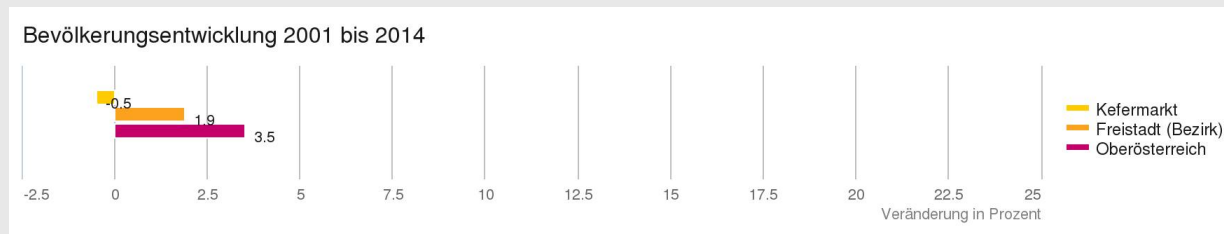
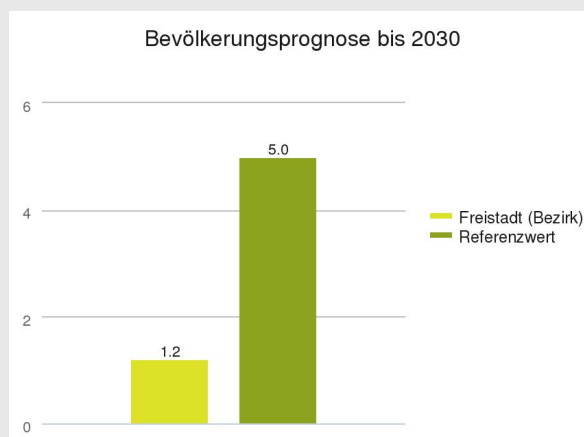
Erklärung

Die Bevölkerungsprognose zeigt wie sich die Bevölkerung bis 2030 verändern wird. Der Referenzwert bezieht sich auf die Bevölkerungsprognose für ganz Österreich. Weiters wird die Bevölkerungsentwicklung zwischen 2001 bis 2014, zwischen 2014 und 2030 und 2014 und 2050 angegeben.

Ergebnis

Tatsächliche Entwicklung bis 2014: In "Kefermarkt" ist die Einwohnerzahl im Zeitraum von 2001 bis 2014 um -0,5% gesunken.

Für "Kefermarkt" wird bis 2030 mit 1,2% ein durchschnittliches Wachstum und bis 2050 mit -1,1% ein Rückgang der Bevölkerung erwartet.



© LAGEPROFI

Kirchenfeld, 4292 Kefermarkt

Die Balkendiagramme zeigen die Verteilung der Altersgruppen im Vergleich.



© LAGEPROFI



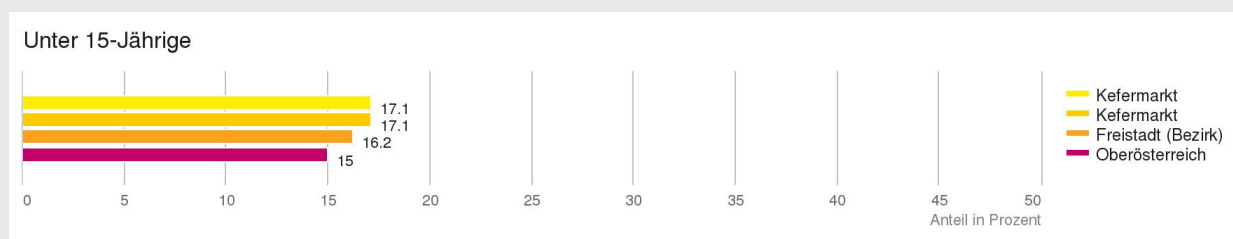
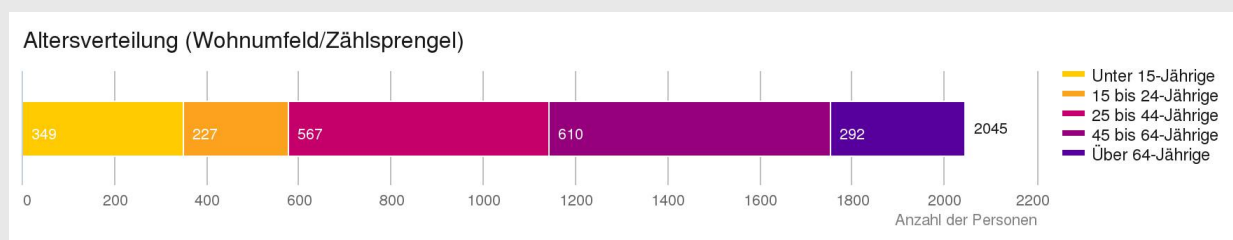
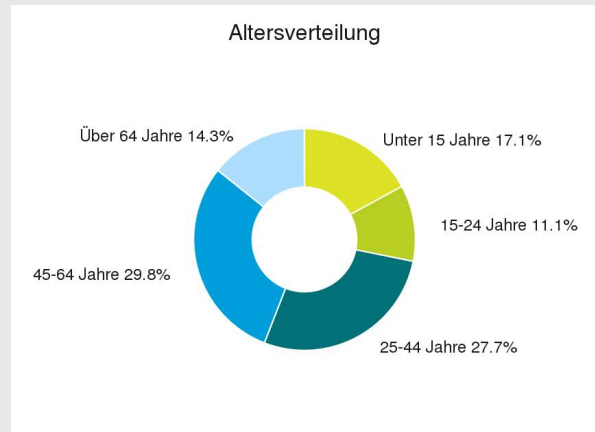
Kirchenfeld, 4292 Kefermarkt

Erklärung

Die Altersstruktur der Bevölkerung gibt Aufschluss über die Anteile der verschiedenen Altersgruppen an der Gesamtbevölkerung in einer bestimmten Region oder Stadt.

Ergebnis

In "Kefermarkt" leben durchschnittlich viele unter 15 Jährige im Verhältnis zu den anderen Altersgruppen.



© LAGEPROFI



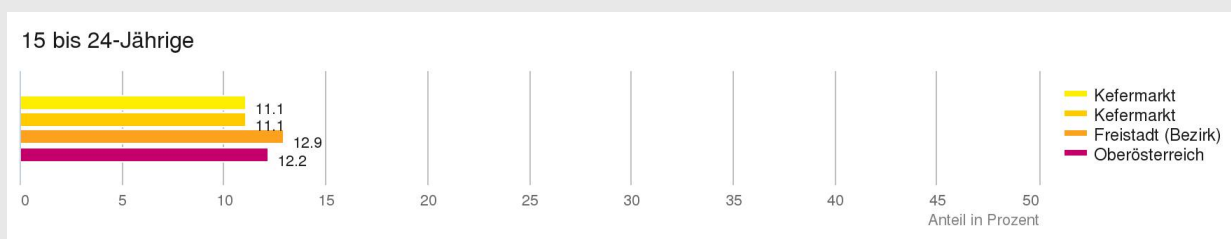
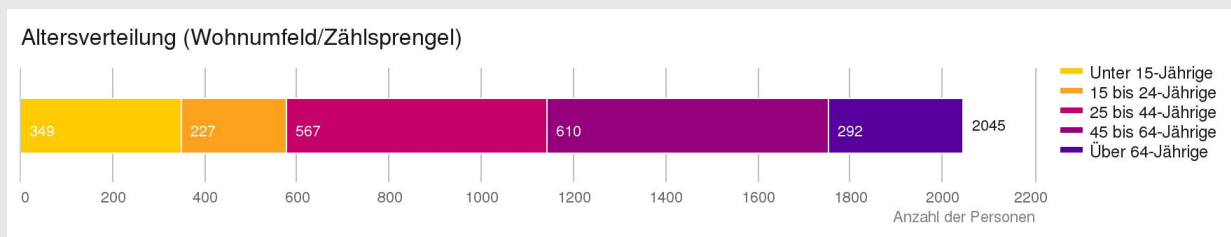
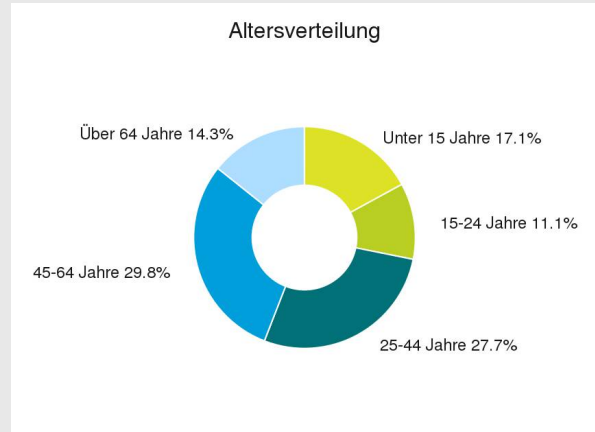
Kirchenfeld, 4292 Kefermarkt

Erklärung

Die Altersstruktur der Bevölkerung gibt Aufschluss über die Anteile der verschiedenen Altersgruppen an der Gesamtbevölkerung in einer bestimmten Region oder Stadt.

Ergebnis

In "Kefermarkt" leben verhältnismäßig wenige 15-24 Jährige im Verhältnis zu den anderen Altersgruppen.



© LAGEPROFI



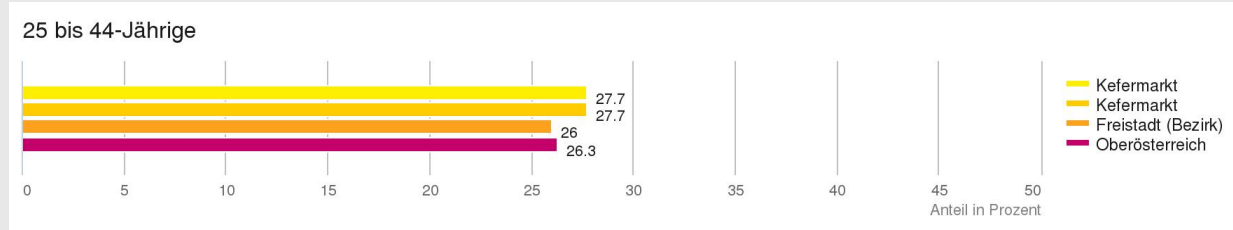
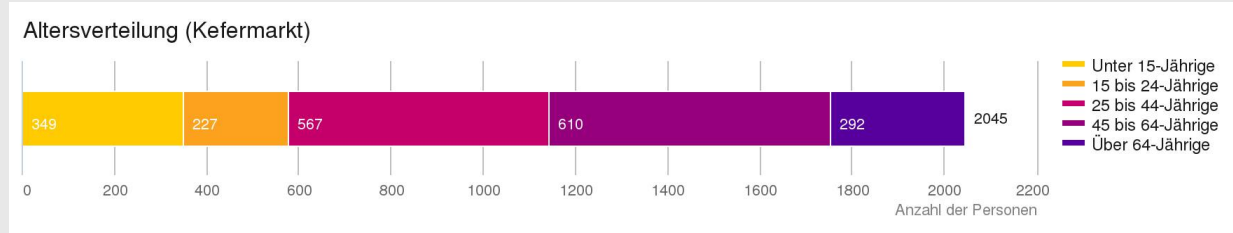
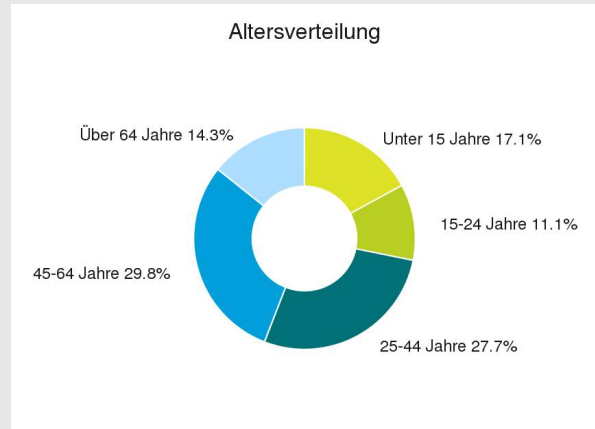
Kirchenfeld, 4292 Kefermarkt

Erklärung

Die Altersstruktur der Bevölkerung gibt Aufschluss über die Anteile der verschiedenen Altersgruppen an der Gesamtbevölkerung in einer bestimmten Region oder Stadt.

Ergebnis

In "Kefermarkt" leben verhältnismäßig viele 25-44 Jährige im Verhältnis zu den anderen Altersgruppen.



© LAGEPROFI



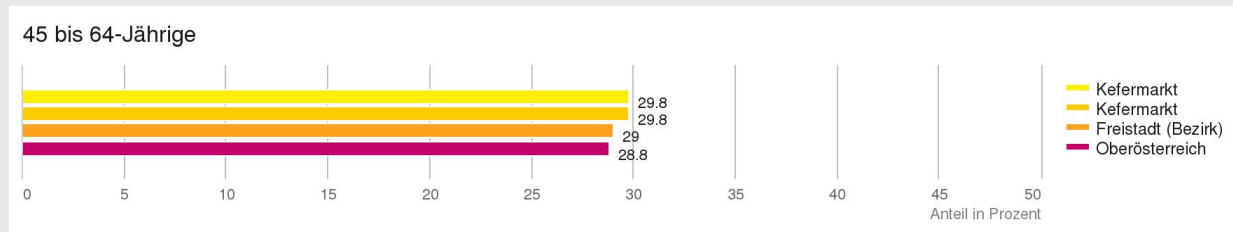
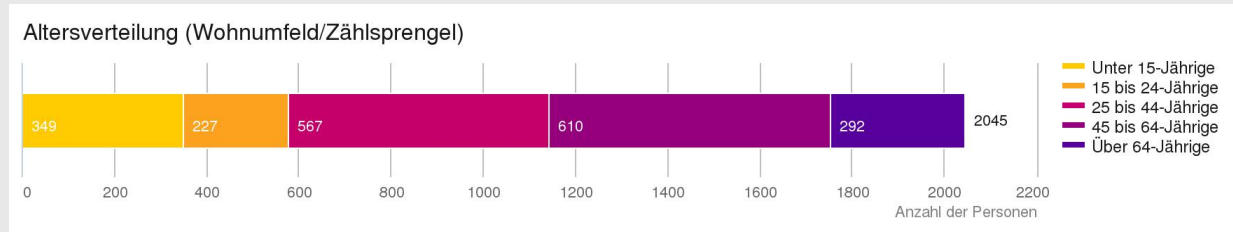
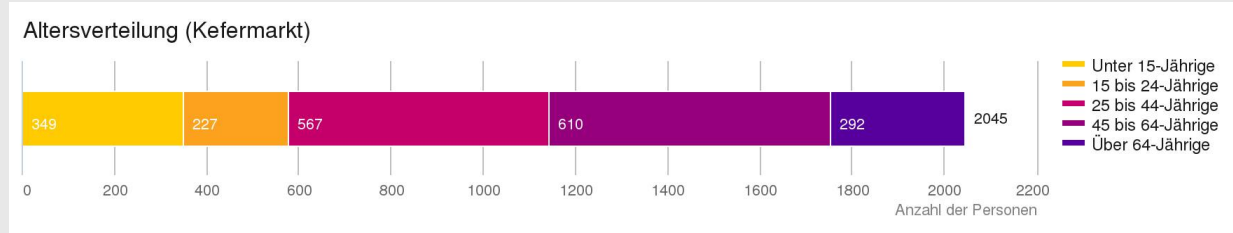
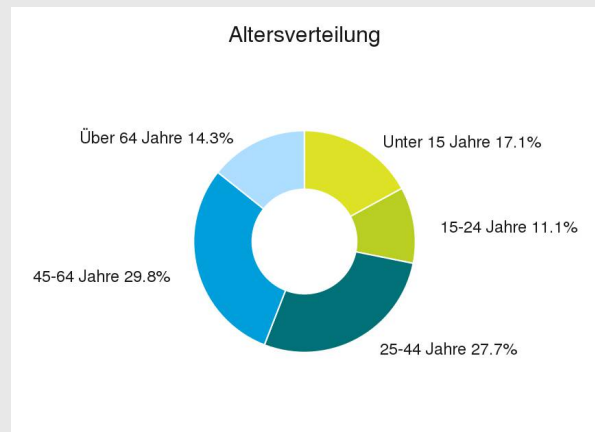
Kirchenfeld, 4292 Kefermarkt

Erklärung

Die Altersstruktur der Bevölkerung gibt Aufschluss über die Anteile der verschiedenen Altersgruppen an der Gesamtbevölkerung in einer bestimmten Region oder Stadt.

Ergebnis

In "Kefermarkt" leben verhältnismäßig viele 45-64 Jährige im Verhältnis zu den anderen Altersgruppen.



© LAGEPROFI



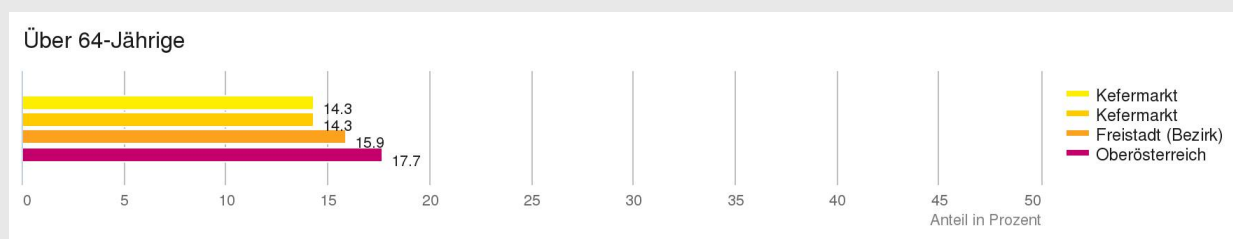
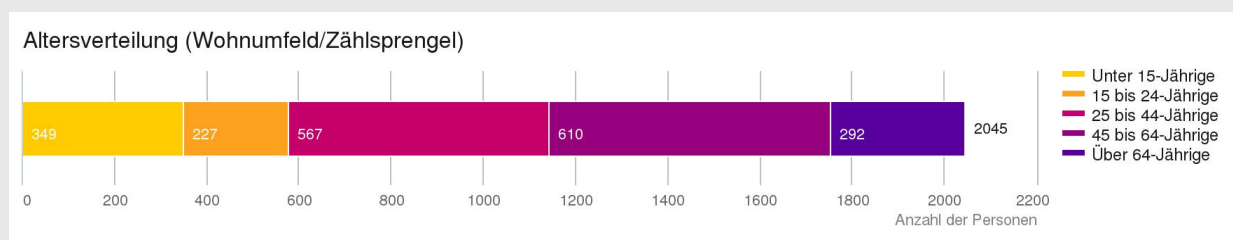
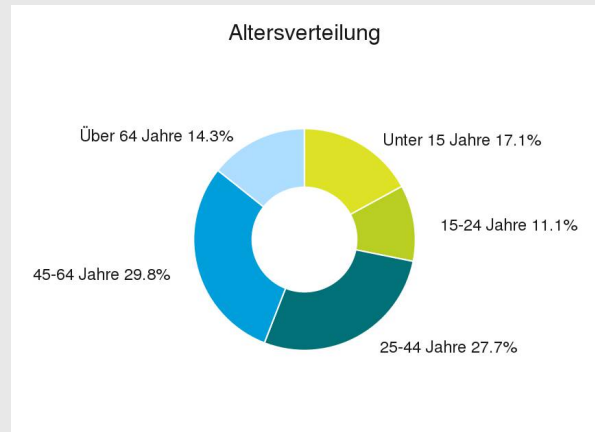
Kirchenfeld, 4292 Kefermarkt

Erklärung

Die Altersstruktur der Bevölkerung gibt Aufschluss über die Anteile der verschiedenen Altersgruppen an der Gesamtbevölkerung in einer bestimmten Region oder Stadt.

Ergebnis

In "Kefermarkt" leben verhältnismäßig wenige über 64 Jährige im Verhältnis zu den anderen Altersgruppen.



© LAGEPROFI



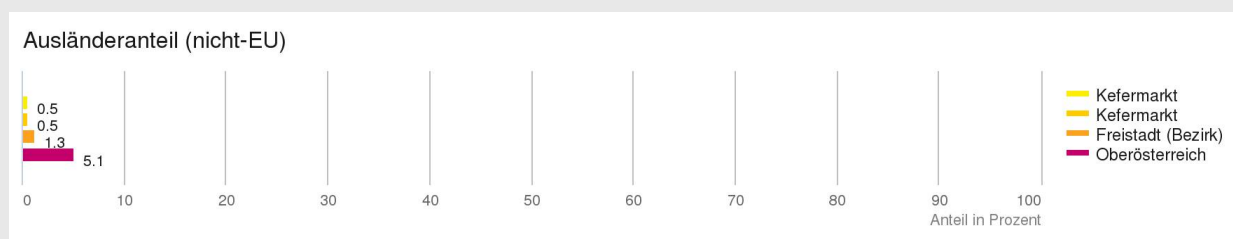
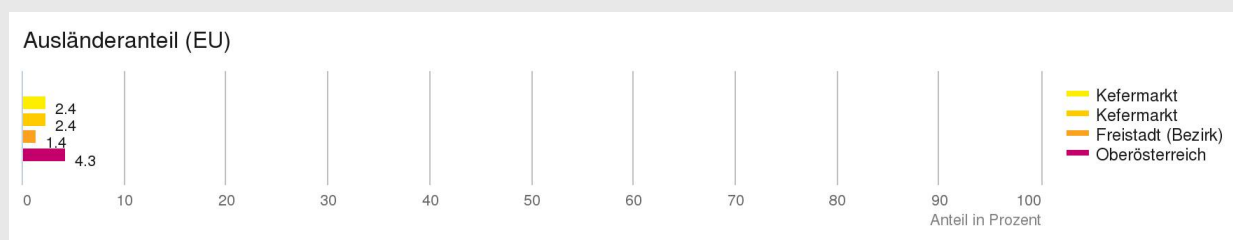
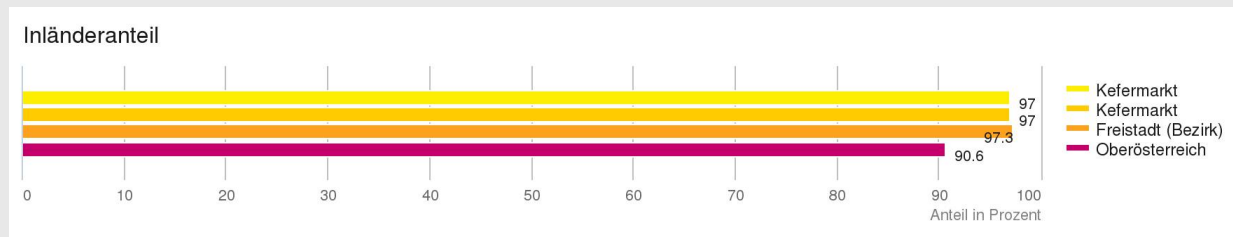
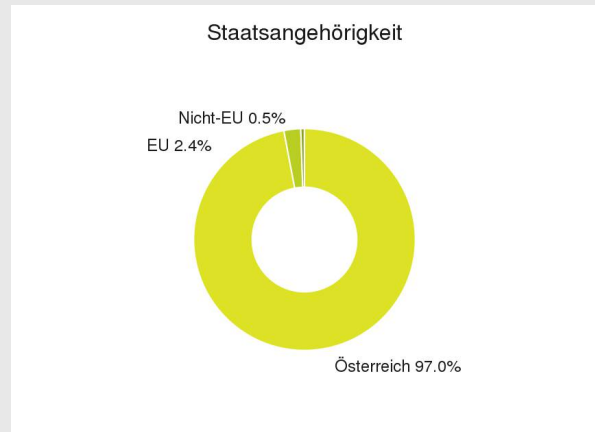
Kirchenfeld, 4292 Kefermarkt

Erklärung

Anteil von Inländern, EU-Ausländern und Anteil von Nicht-EU-Ausländern an der Gesamtbevölkerung: Die Nationalität entspricht dabei der Staatsbürgerschaft. Hohe Werte bei den Nicht-EU-Ausländern deuten auf einen multikulturellen Charakter der Gesellschaft hin.

Ergebnis

Im direkten Wohnumfeld ist der Inländeranteil mit einem Wert von 97,0% im Durchschnitt.



© LAGEPROFI



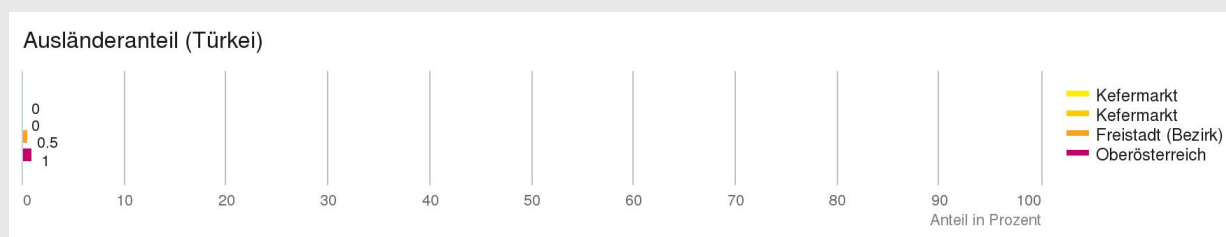
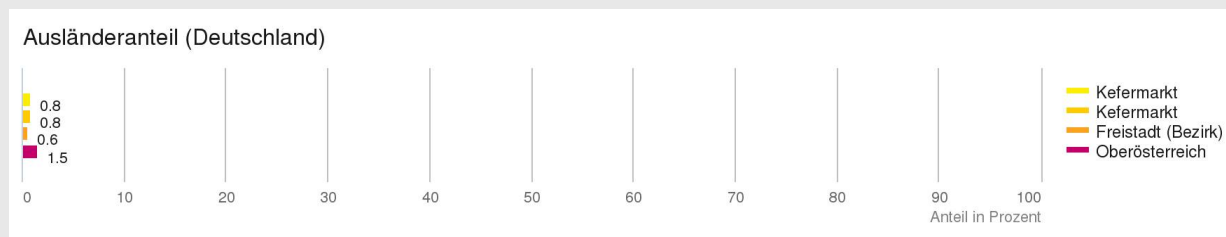
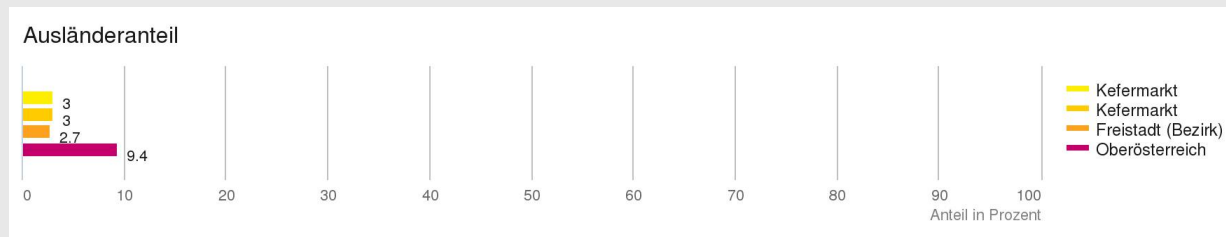
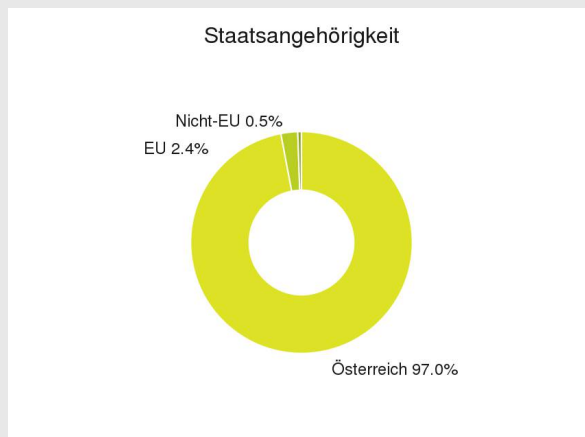
Kirchenfeld, 4292 Kefermarkt

Erklärung

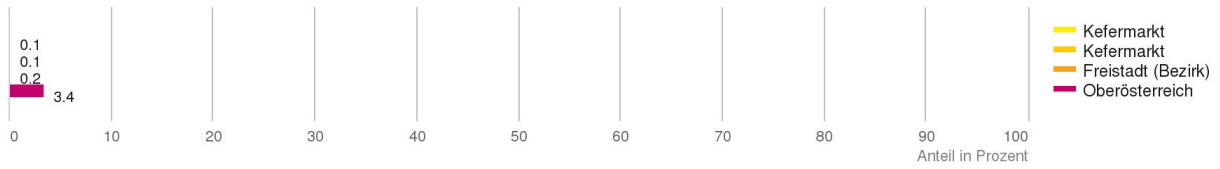
Anteil von EU-Ausländern, Nicht-EU-Ausländern und Inländern an der Gesamtbevölkerung: Die Nationalität entspricht dabei der Staatsbürgerschaft. Hohe Werte bei den Nicht-EU-Ausländern deuten auf einen multikulturellen Charakter der Gesellschaft hin.

Ergebnis

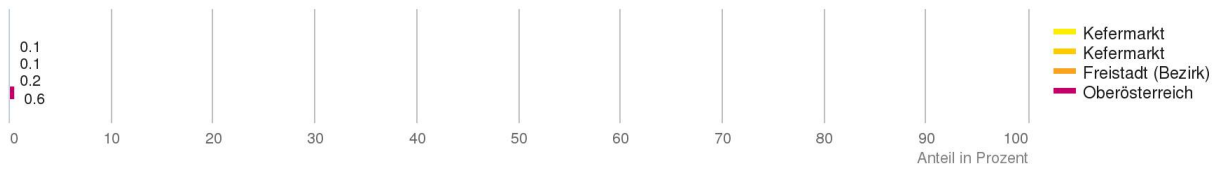
In "Kefermarkt" ist der Ausländeranteil mit einem Wert von 3,0% im Durchschnitt.



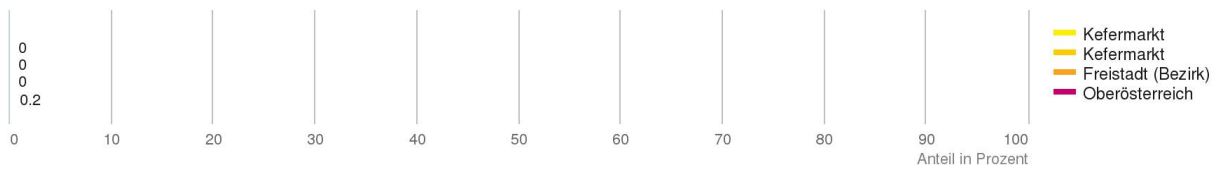
Ausländeranteil (Ex-Jugoslawien ohne Slowenien)



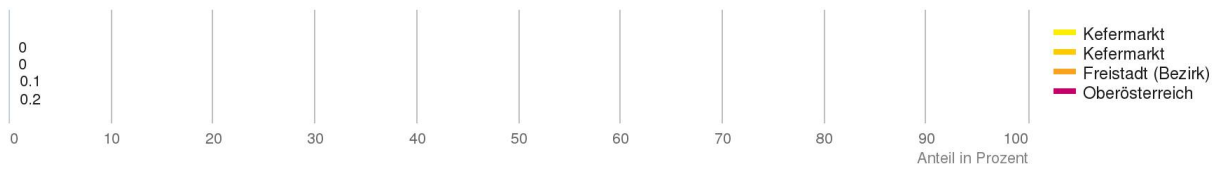
Ausländeranteil (Asien ohne Türkei)



Ausländeranteil (Afrika)



Ausländeranteil (Amerika und Australien)



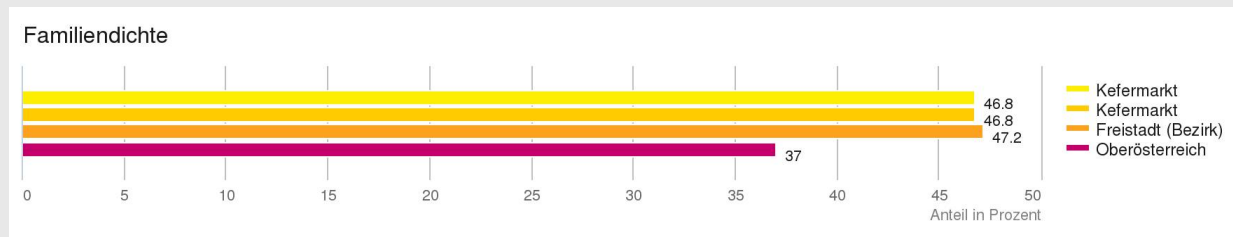
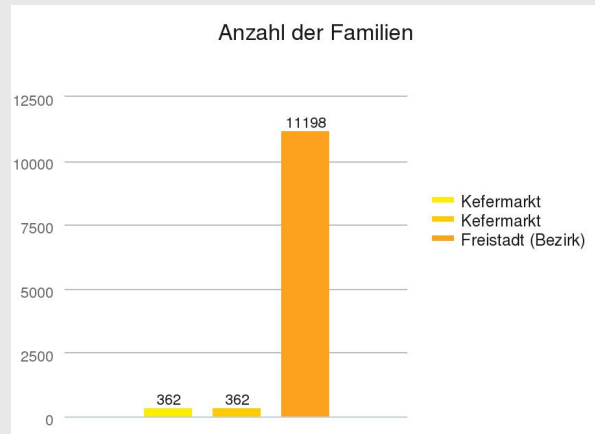
Kirchenfeld, 4292 Kefermarkt

Erklärung

Der Familienanteil gibt an wie groß das Verhältnis von Drei-und-mehr-Personen-Haushalten in einer bestimmten Region oder einem bestimmten Ort ist.

Ergebnis

In "Kefermarkt" liegt der Familienanteil bei 46,8%. In "Kefermarkt" leben durchschnittlich viele Familien.



© LAGEPROFI



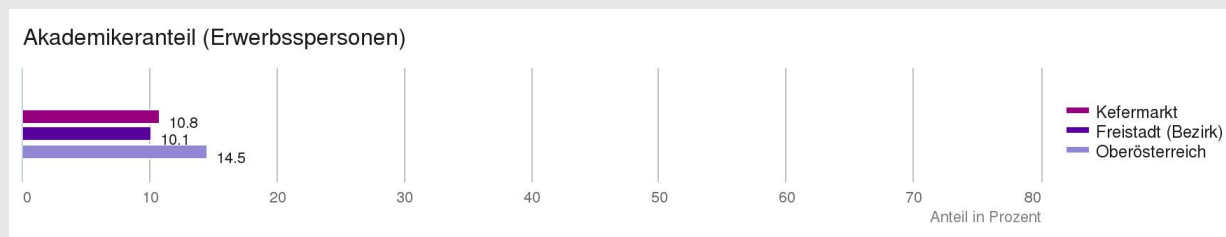
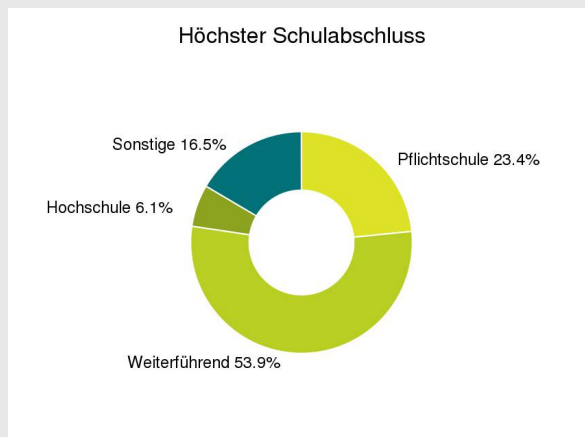
Kirchenfeld, 4292 Kefermarkt

Erklärung

Personen mit Hochschulabschluss im Verhältnis zu allen Einwohnern bzw. im Verhältnis zu allen Erwerbspersonen. Der Akademikeranteil gibt Aufschluss über die Bildungs- und Gesellschaftsstruktur im Umfeld.

Ergebnis

"Kefermarkt" verfügt über einen verhältnismäßig geringen Akademikeranteil.



© LAGEPROFI



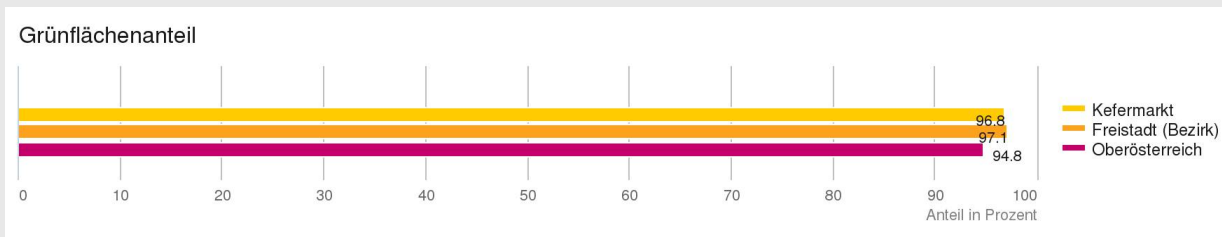
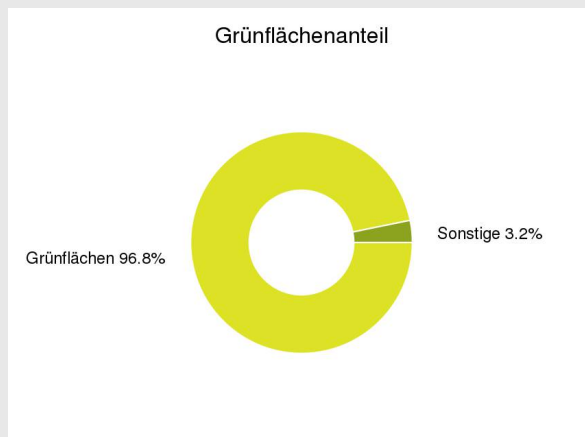
Kirchenfeld, 4292 Kefermarkt

Erklärung

Grünflächen und Erholungsräume umfassen Wälder, Wiesen und Seen genauso wie innerstädtische Grünanlagen. Ländliche Gemeinden weisen in der Regel deutlich höhere Grünflächenanteile und Erholungsräume auf.

Ergebnis

"Kefermarkt" verfügt über einen Grünflächenanteil von 96,8%.



© LAGEPROFI



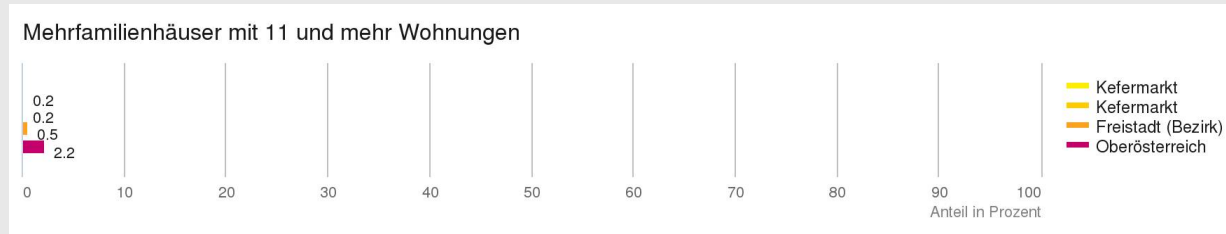
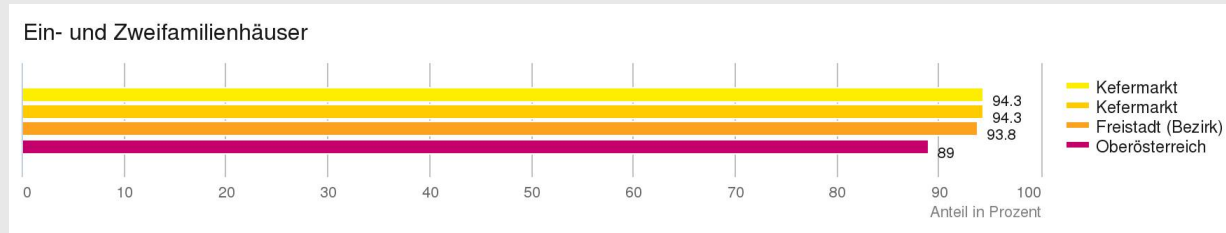
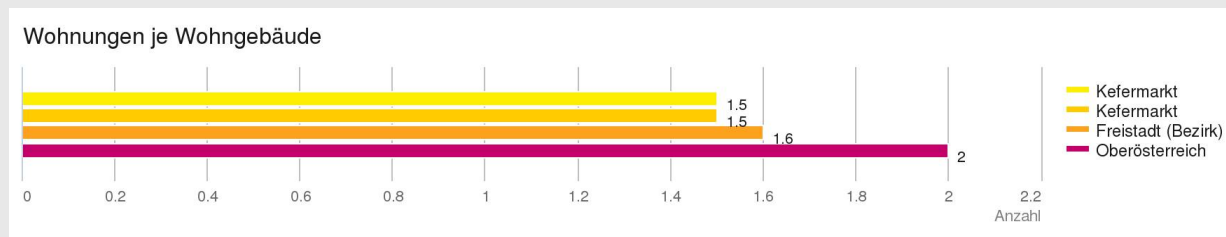
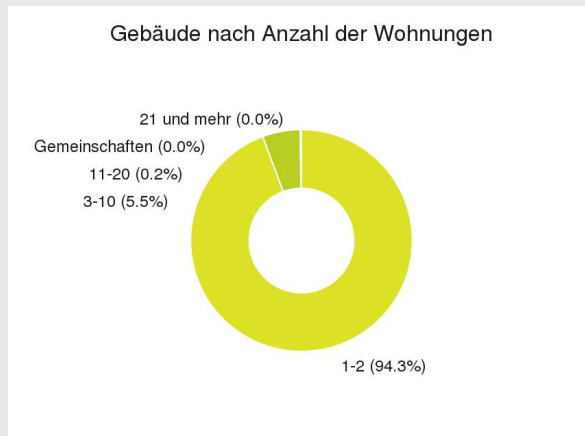
Kirchenfeld, 4292 Kefermarkt

Erklärung

Die Bebauungsdichte entspricht der Anzahl der Wohnungen pro Gebäude. Ein hoher Anteil an Einfamilienhäusern deutet auf einen grundsätzlich anderen Charakter hin als ein hoher Mehrfamilienhausanteil (Wohnbau).

Ergebnis

Die Bebauungsdichte in "Kefermarkt" ist mit durchschnittlich 1,5 Wohnungen je Gebäude durchschnittlich.



© LAGEPROFI

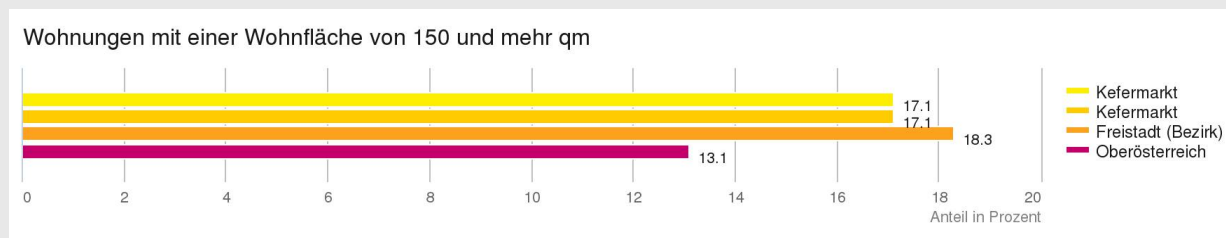
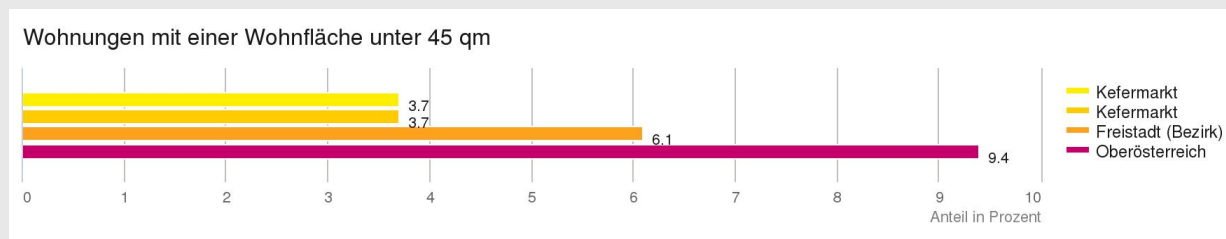
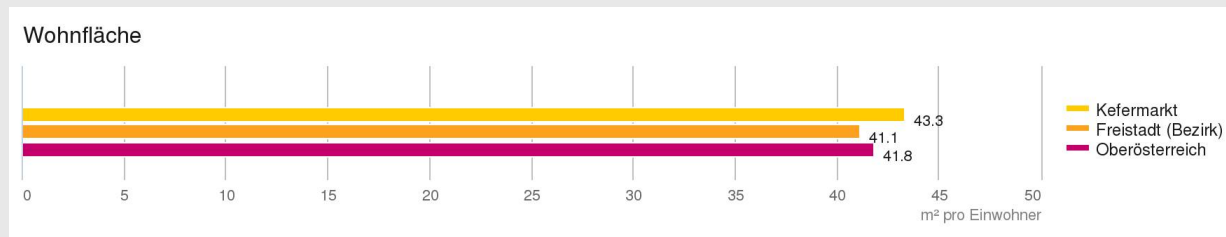
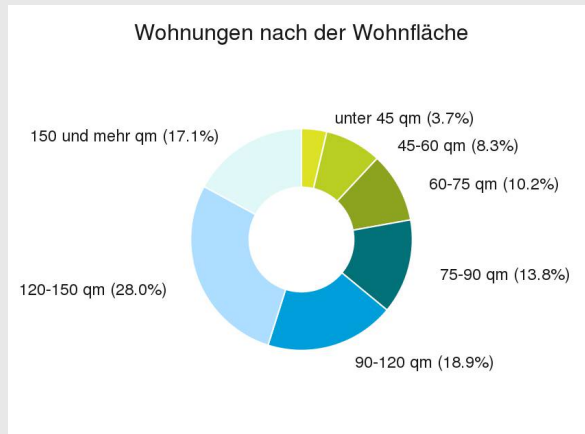
Kirchenfeld, 4292 Kefermarkt

Erklärung

Die Wohnfläche gibt an wie viel Wohnraum ein Einwohner in einem Ort oder einer Region durchschnittlich zur Verfügung hat.

Ergebnis

Mit 43,3 m² Wohnfläche pro Einwohner liegt "Kefermarkt" im Durchschnitt im Vergleich zu "Oberösterreich".



© LAGEPROFI



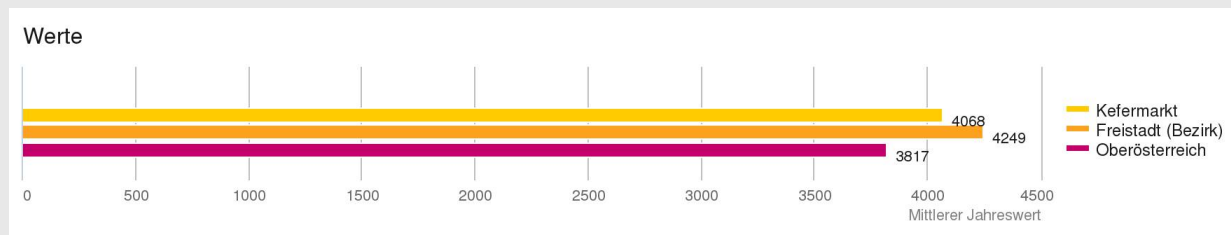
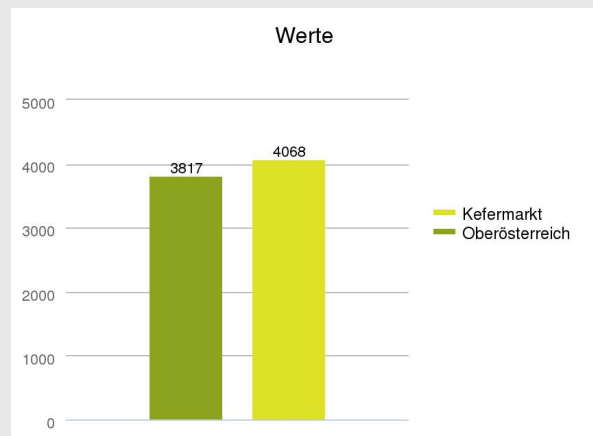
Kirchenfeld, 4292 Kefermarkt

Erklärung

Für die Ermittlung des Heizbedarfs eines Gebäudes sind die sogenannten Heizgradtage ein wichtiger Faktor. Die Werte können regional sehr unterschiedlich ausfallen und liegen in Österreich etwa zwischen 3000 und 6000. Je niedriger der Wert desto geringer der Heizbedarf. Berechnung Voraussetzung, dass überhaupt ein Heizgradtag anfällt ist, dass die durchschnittliche Außentemperatur unter 12°C beträgt. Zur Bestimmung der Heizgradtage wird die mittlere Tagestemperatur betrachtet. Die Anzahl der Heizgradtage an einem Tag entspricht einer fix normierten durchschnittlichen Raumtemperatur von 20°C abzüglich der durchschnittlichen Außentemperatur an diesem Tag. Beispiel Die Außentemperatur an einem Wintertag beträgt durchschnittlich 2°C. Die Differenz zur normierten Raumtemperatur von 20°C beträgt 18°C. An diesem Tag fallen 18 Heizgradtage an. Der Jahreswert entspricht einfach der Summe der Heizgradtage pro Jahr.

Ergebnis

Mit einem Wert von 4.068 Heizgradtagen liegt "Kefermarkt" über dem Vergleichswert von 3.817 in "Oberösterreich". Der Heizbedarf in "Kefermarkt" ist damit höher.



© LAGEPROFI



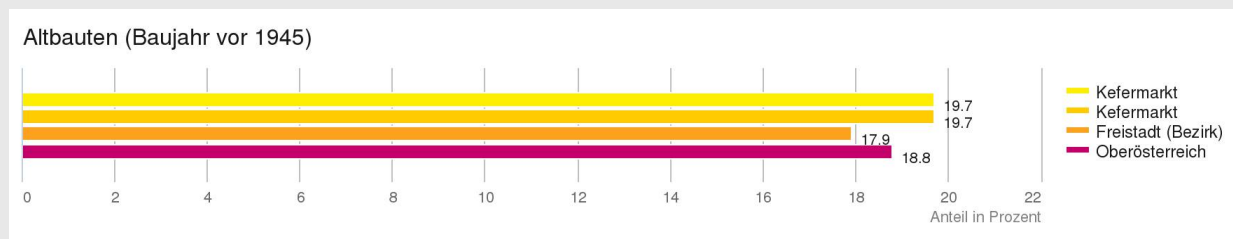
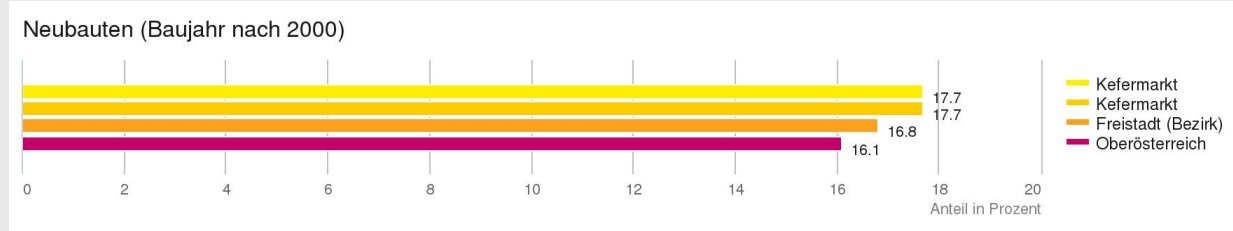
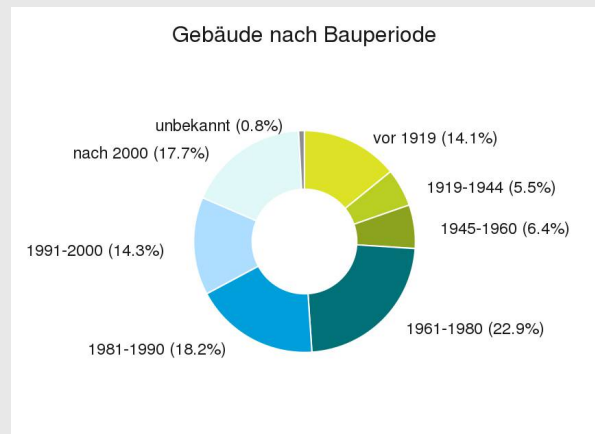
Kirchenfeld, 4292 Kefermarkt

Erklärung

Als Neubauten werden Gebäude bezeichnet, die nach 2000 errichtet wurden. Die Bauperiode von Gebäuden spiegelt in der Regel bauliche Standards und Stile der jeweiligen Zeit wider. Naturgemäß kann über den gegenwärtigen Zustand des Gebäudes aufgrund von Renovierungen etc. keine verlässliche Aussage getroffen werden.

Ergebnis

In "Kefermarkt" liegt der Anteil an Neubauten bei 17,7%. In "Kefermarkt" gibt es durchschnittlich viele Neubauten.



© LAGEPROFI



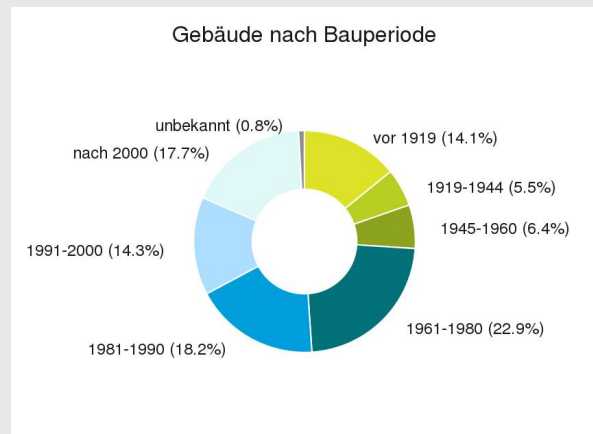
Kirchenfeld, 4292 Kefermarkt

Erklärung

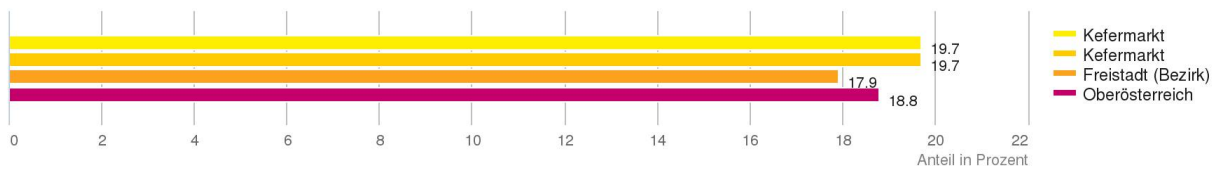
Als Altbauten werden Gebäude bezeichnet, die vor 1945 errichtet wurden. Die Bauperiode von Gebäuden spiegelt in der Regel bauliche Standards und Stile der jeweiligen Zeit wider. Naturgemäß kann über den gegenwärtigen Zustand des Gebäudes aufgrund von Renovierungen etc. keine verlässliche Aussage getroffen werden.

Ergebnis

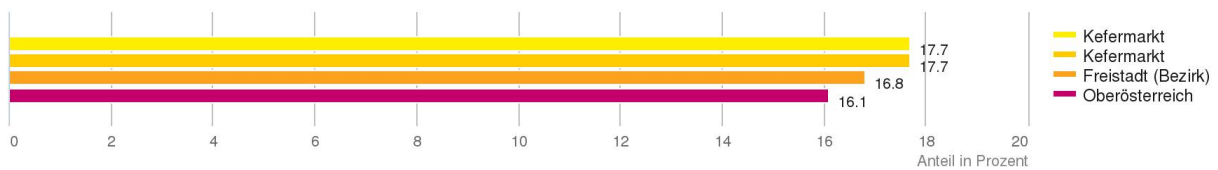
In "Kefermarkt" liegt der Anteil an Altbauten bei 19,7%. In "Kefermarkt" gibt es durchschnittlich viele Altbauten.



Altbauten (Baujahr vor 1945)



Neubauten (Baujahr nach 2000)



© LAGEPROFI



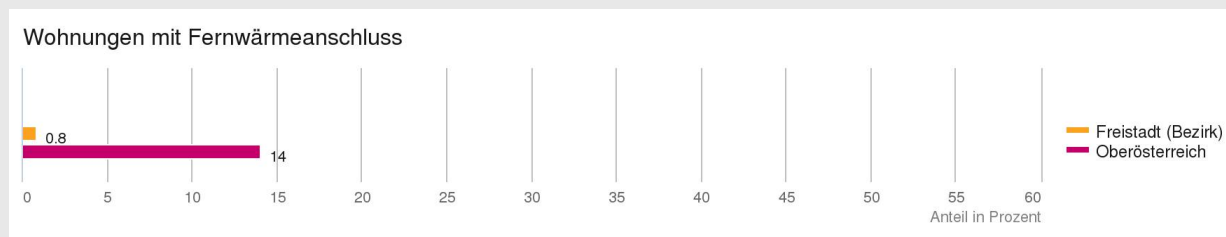
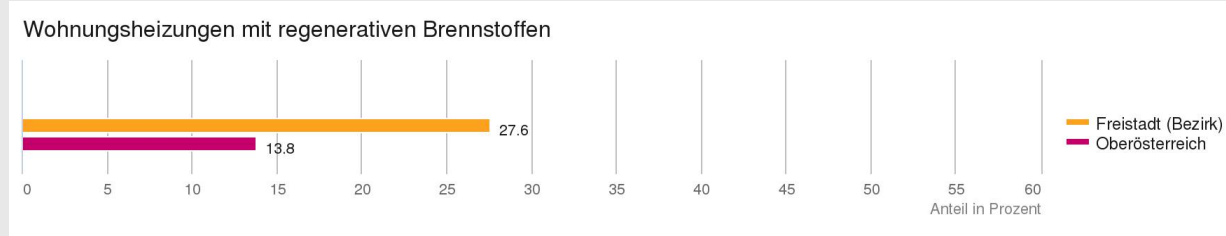
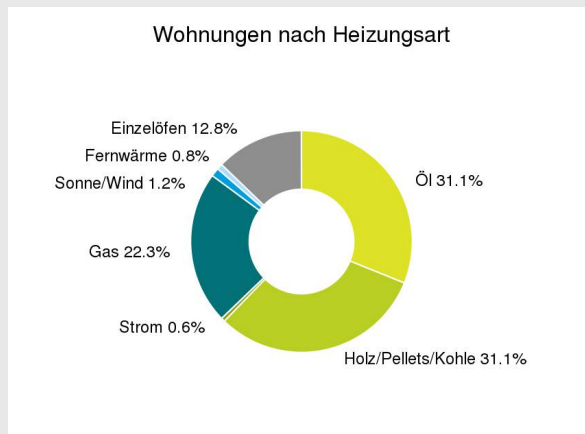
Kirchenfeld, 4292 Kefermarkt

Erklärung

Dargestellt ist der Anteil der Wohnungen nach ihrer Heizungsart. Ein hoher Anteil an Fernwärme und regenerativen Brennstoffen kennzeichnet die mögliche Nutzung moderner und nachhaltiger Energieversorgungssysteme.

Ergebnis

Die Grafik auf der rechten Seite gibt einen Überblick über die Verteilung der Heizungsarten in "Freistadt (Bezirk)". Darunter werden noch die Werte für Wohnungsheizungen mit regenerativen Brennstoffen sowie für Wohnungen mit Fernwärmeanschluss vergleichsweise dargestellt.

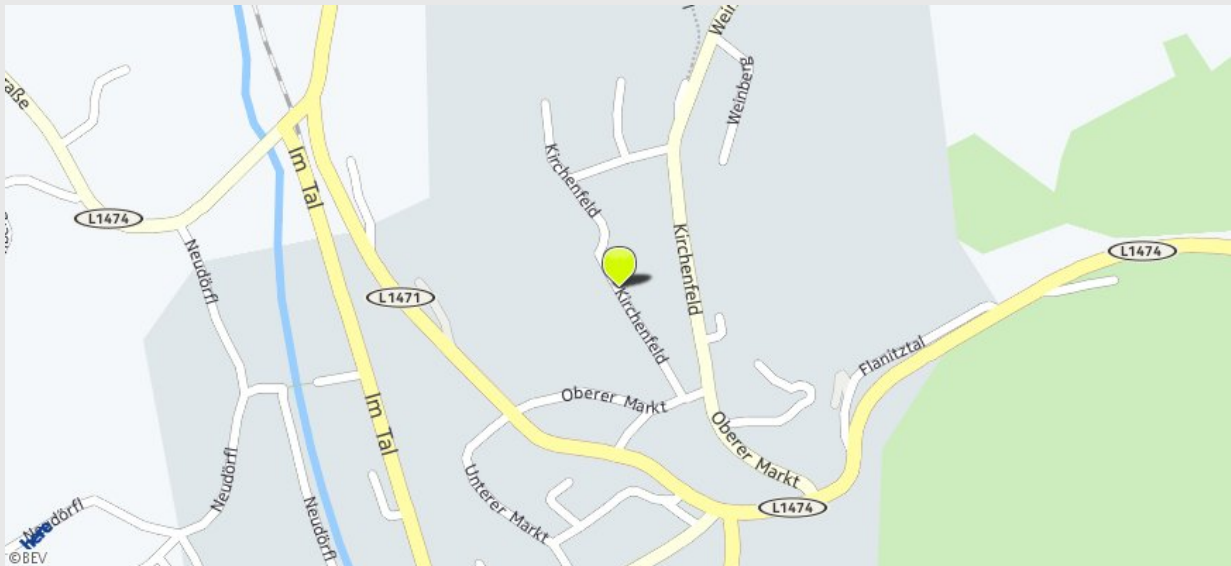


© LAGEPROFI



Kirchenfeld, 4292 Kefermarkt

Auf der oberen Karte wird die Adresse lokalisiert, nachfolgend wird auf der zweiten Karte die Lärmbelastung farblich dargestellt. Um ein Gefühl für die angegebene Lautstärke zu bekommen, sind Durchschnittswerte für Gespräch, Staubsauger und Laubbläser angeführt.



- Legende
- sehr leise (ab 55 db)
 - leise (ab 60 db)
= normalem Gespräch
 - mittel (ab 65 db)
 - laut (ab 70 db)
= Staubsauger
 - sehr laut (ab 75 db)
= Laubbläser

(Wenn der gesuchte Bereich nicht in einer Lärmzone liegt, so bedeutet das noch nicht, dass keine Lärmbelastung vorliegt! Die angezeigte Karte enthält nur Lärm von Autobahnen und Schnellstraßen.)

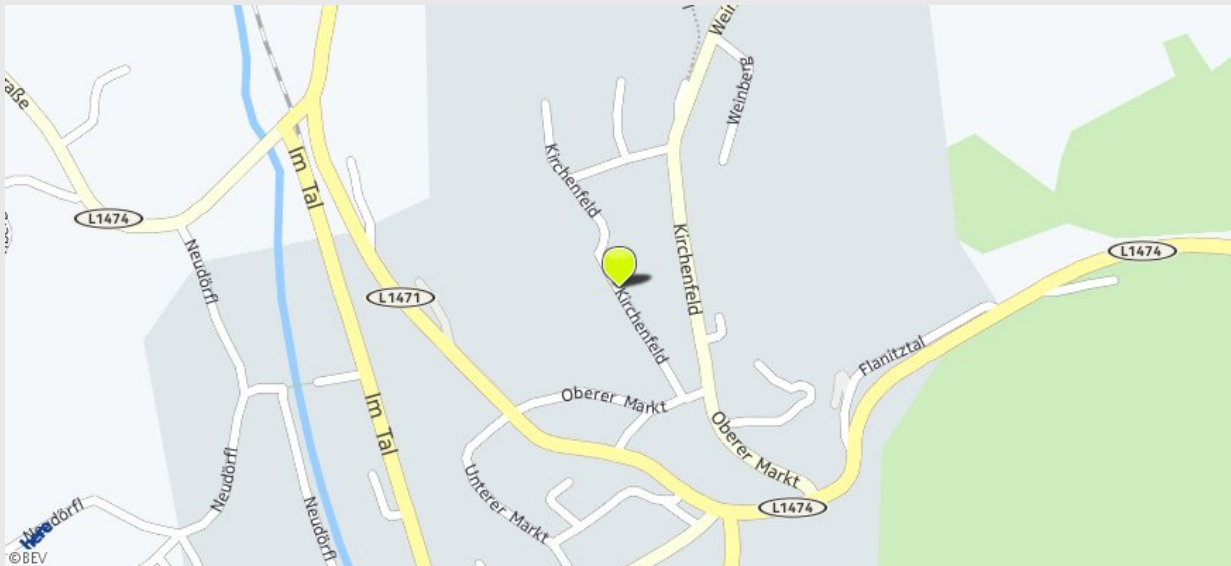
Die Lärmdaten wurden von laerminfo.at zur Verfügung gestellt.

© LAGEPROFI



Kirchenfeld, 4292 Kefermarkt

Auf der oberen Karte wird die Adresse lokalisiert, nachfolgend wird auf der zweiten Karte die Lärmbelastung farblich dargestellt. Um ein Gefühl für die angegebene Lautstärke zu bekommen, sind Durchschnittswerte für Gespräch, Staubsauger und Laubbläser angeführt.



©2014 Microsoft Corp | ©BEVI | ©2014 DigitalGlobe

- Legende
- sehr leise (ab 55 db)
 - leise (ab 60 db)
= normalem Gespräch
 - mittel (ab 65 db)
 - laut (ab 70 db)
= Staubsauger
 - sehr laut (ab 75 db)
= Laubbläser

(Wenn der gesuchte Bereich nicht in einer Lärmzone liegt, so bedeutet das noch nicht, dass keine Lärmbelastung vorliegt!)

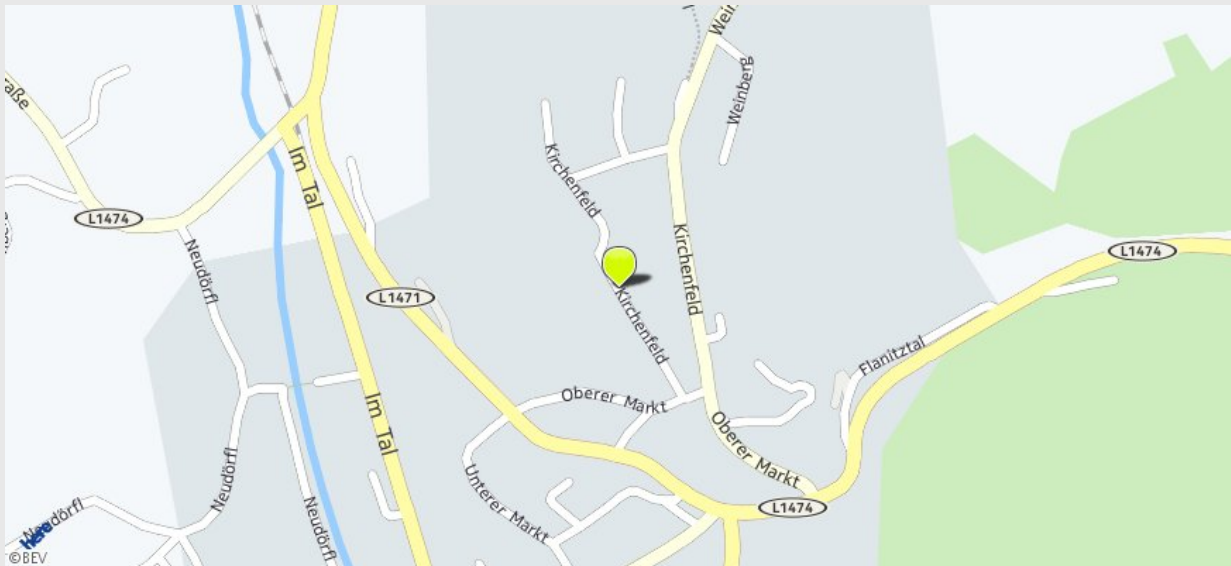
Die Lärmdaten wurden von laerinfo.at zur Verfügung gestellt.

© LAGEPROFI



Kirchenfeld, 4292 Kefermarkt

Unter Altlasten versteht man Standorte an denen mit Abfällen bzw. umweltgefährdenden Stoffen umgegangen worden ist (z.B. stillgelegte Abfallbeseitigungsanlagen). Auf der oberen Karte wird der Immobilienstandort lokalisiert, auf der nachfolgenden Karte sind die Risikoflächen rot eingefärbt.



Legende

■ Risikofläche Altlasten

Altablagerungen und Altstandorte, die als Verdachtsflächen gemeldet wurden und bei denen durch Untersuchungen nachgewiesen wurde, dass von ihnen eine erhebliche Gefahr für die Gesundheit des Menschen oder die Umwelt ausgeht, werden als Altlasten in den Altlastenatlas eingetragen. Der lange Beobachtungszeitraum hat zur Folge, dass Schutz- oder Aufbereitungsmaßnahmen der letzten Jahre noch nicht berücksichtigt sind. © Umweltbundesamt GmbH

© European Union, 1995-2015, Inspire Geoportal

© LAGEPROFI



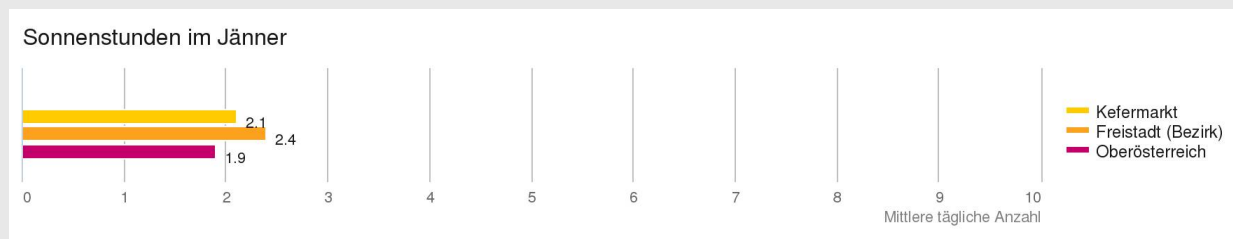
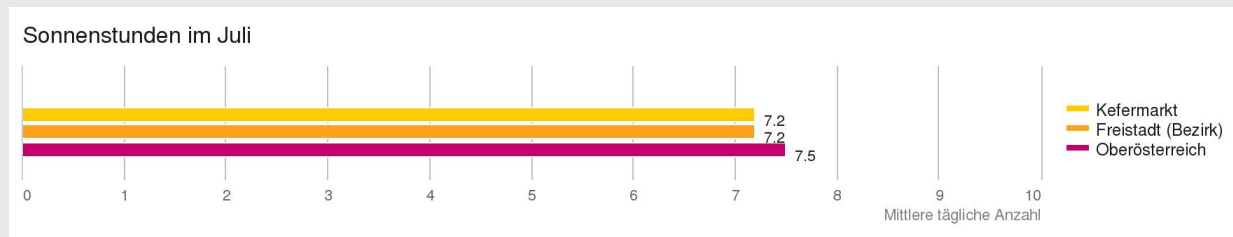
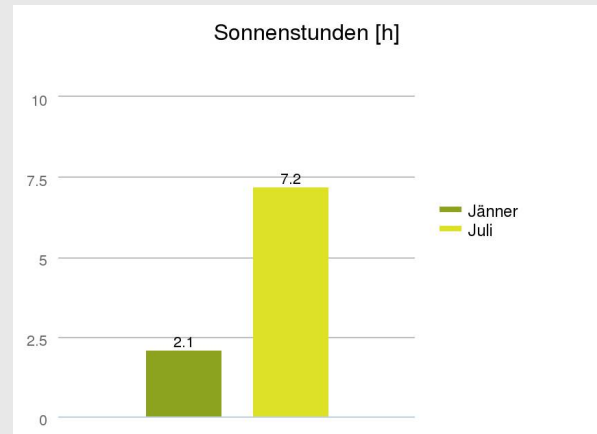
Kirchenfeld, 4292 Kefermarkt

Erklärung

Hier sind die durchschnittlichen täglichen Sonnenstunden im Jänner und Juli dargestellt. Sie können je nach Großwetterlage im entsprechenden Monat sowie je nach Lage des Standortes lokal und regional stark variieren, speziell im Alpenraum.

Ergebnis

In "Kefermarkt" gibt es durchschnittlich viele Sonnenstunden im Vergleich zu "Oberösterreich".



© LAGEPROFI



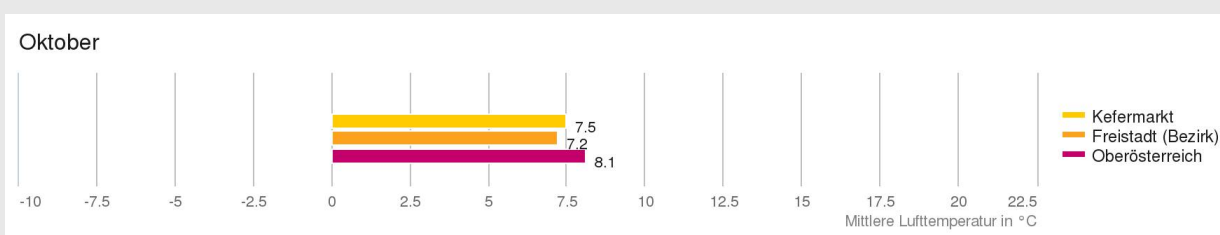
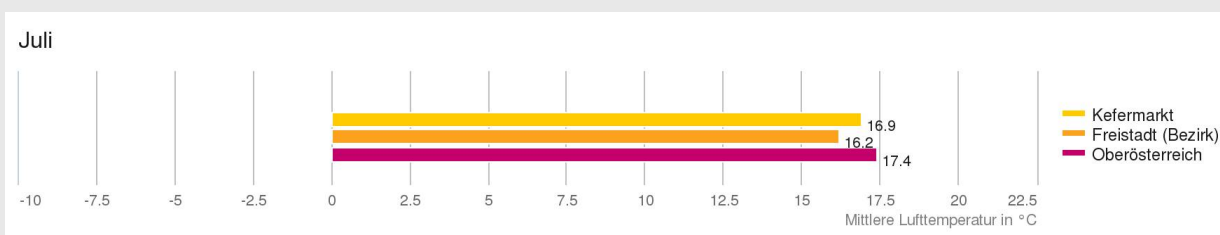
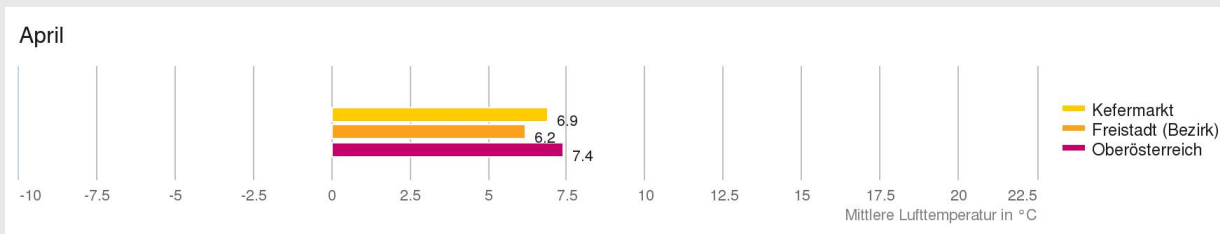
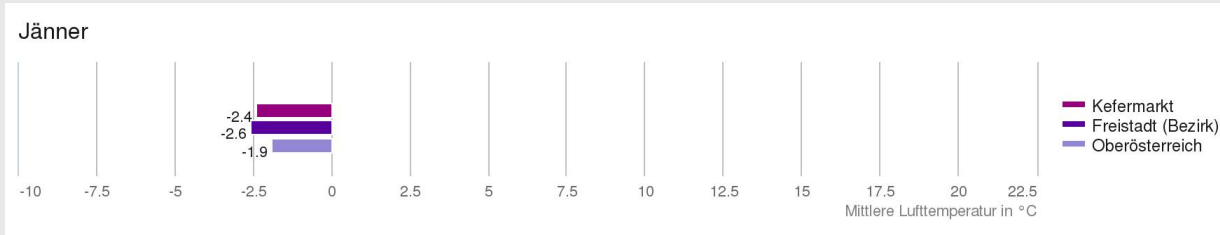
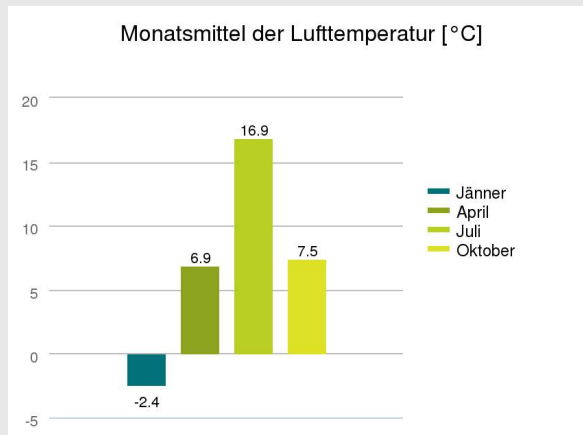
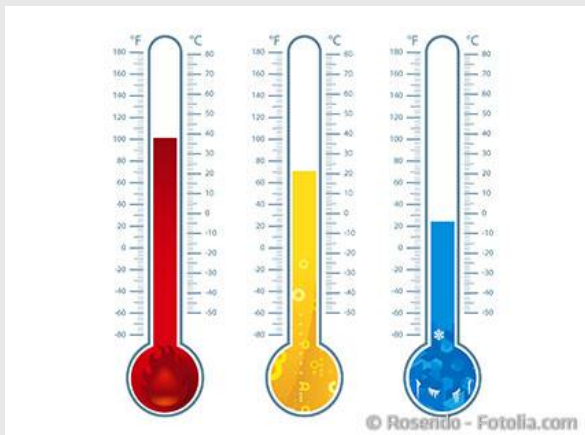
Kirchenfeld, 4292 Kefermarkt

Erklärung

Hier ist die Durchschnittstemperatur für die Monate Jänner, April, Juli und Oktober dargestellt.

Ergebnis

In "Kefermarkt" liegt die Durchschnittstemperatur unter dem Bundeslandmittel.



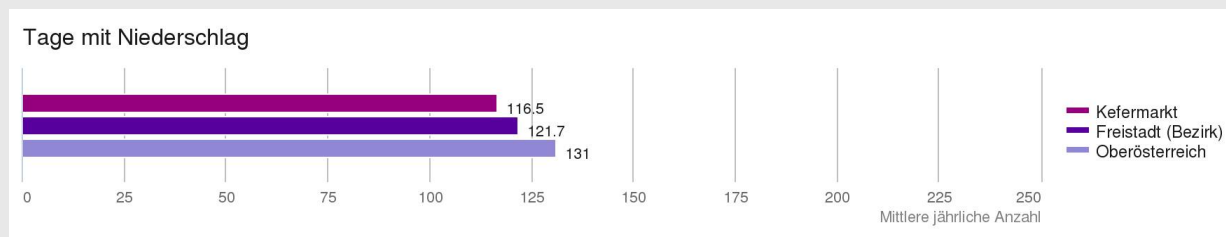
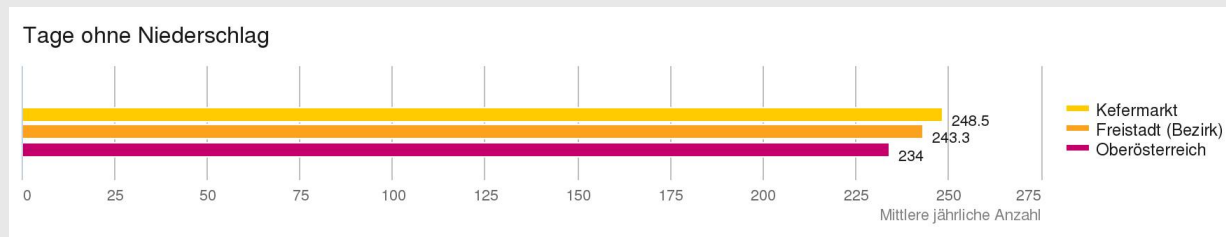
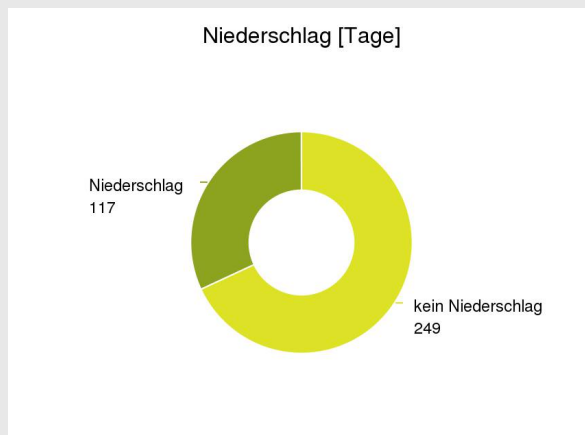
Kirchenfeld, 4292 Kefermarkt

Erklärung

Tage ohne Niederschlag sind Tage, an denen weniger als 1mm Niederschlag in Form von Regen, Schnee oder Hagel fällt. Im Durchschnitt gibt es in Österreich 252 Tage ohne Niederschlag pro Jahr. In alpinen Regionen fällt in der Regel mehr Niederschlag als im östlichen Flachland.

Ergebnis

Mit 248 Tagen ohne Niederschlag liegt "Kefermarkt" über dem Bundeslandwert.



© LAGEPROFI



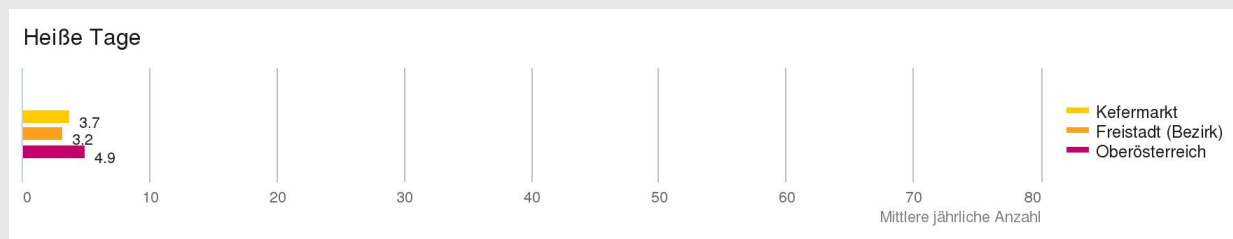
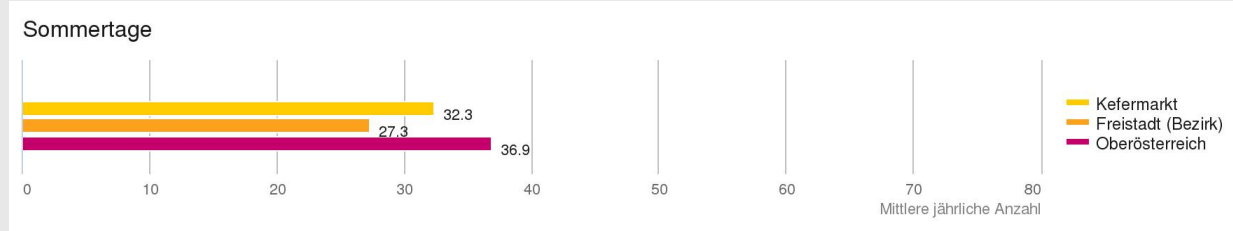
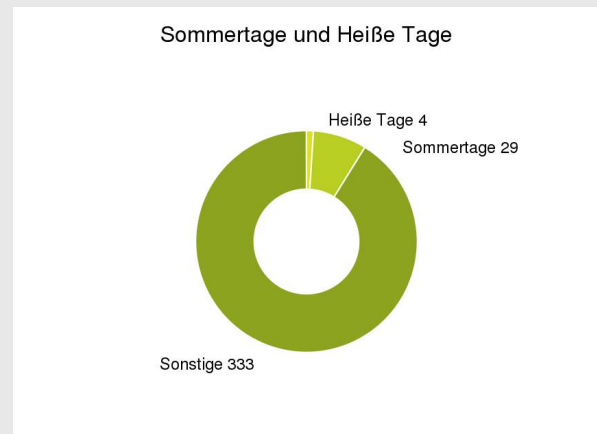
Kirchenfeld, 4292 Kefermarkt

Erklärung

Tage mit einer Höchsttemperatur von mindestens 25°C werden als Sommertage, Tage mit einer Höchsttemperatur von mindestens 30°C als heiße Tage bezeichnet. Im Durchschnitt gibt es in Österreich 37 Sommertage und 5 heiße Tage pro Jahr, d.h. 42 Tage an denen die Höchsttemperatur über 25°C liegt. Im Diagramm sind die heißen Tage extra ausgewiesen und nicht in den Sommertagen enthalten.

Ergebnis

Mit 32 Sommertagen und heißen Tagen liegt "Kefermarkt" unter dem Bundeslandwert.



© LAGEPROFI




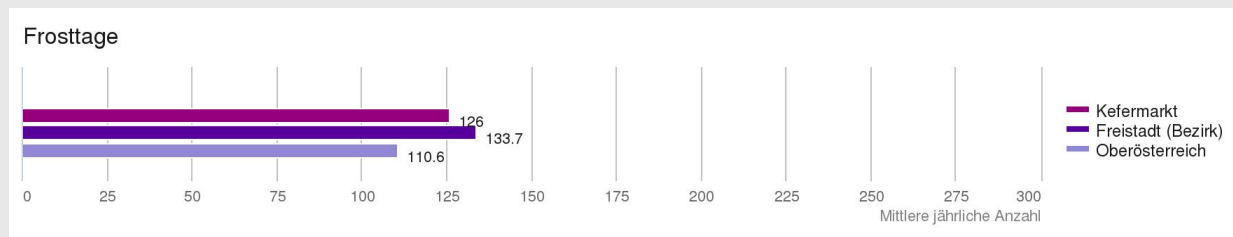
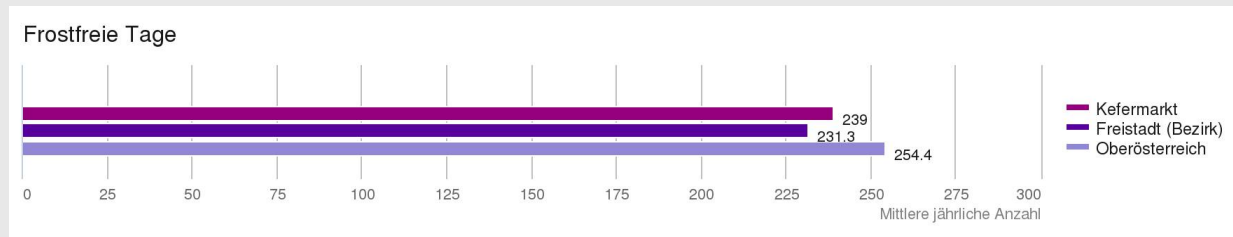
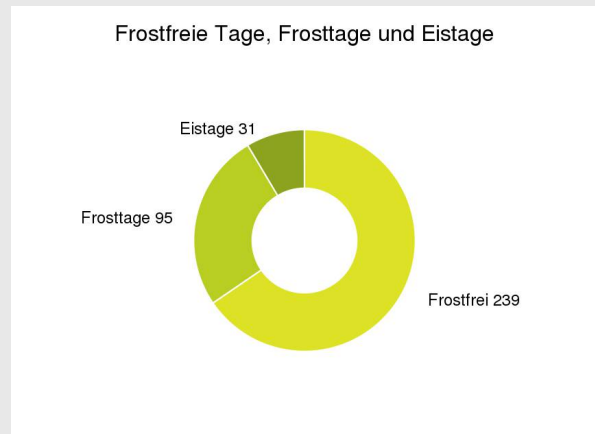
Kirchenfeld, 4292 Kefermarkt

Erklärung

Frostfreie Tage sind Tage, an denen die Lufttemperatur immer über 0°C liegt. Im Durchschnitt gibt es in Österreich 209 frostfreie Tage pro Jahr. Frosttage sind Tage, an denen die Lufttemperatur unter 0°C sinkt. An Eistagen bleibt die Temperatur den ganzen Tag unter 0°C. Im Diagramm sind die Eistage extra ausgewiesen und nicht in den Frosttagen enthalten.

Ergebnis

Mit 239 frostfreien Tagen liegt "Kefermarkt" unter dem Bundeslandwert.



© LAGEPROFI



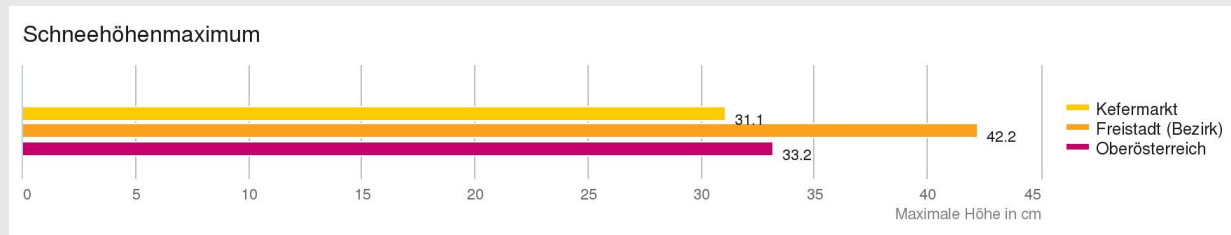
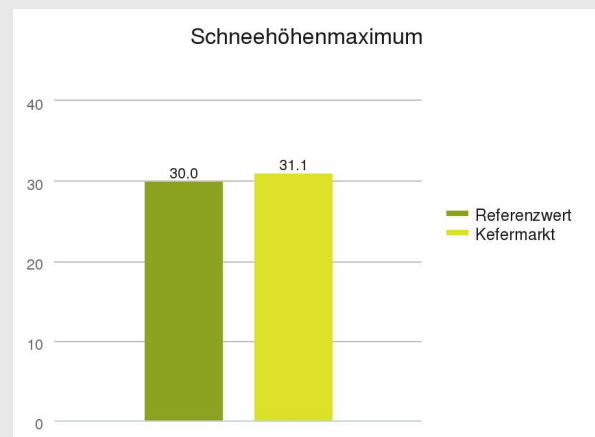
Kirchenfeld, 4292 Kefermarkt

Erklärung

Das Schneehöhenmaximum ist die maximale Höhe der Schneedecke. Zusammen mit der Schneedeckendauer liefern diese Indikatoren Entscheidungsgrundlagen für die Bewertung des Wintersportpotenzials eines Standortes.

Ergebnis

Mit 31,1 maximaler durchschnittlicher Schneedeckenhöhe liegt "Kefermarkt" in etwa beim Bundeslandwert.



© LAGEPROFI



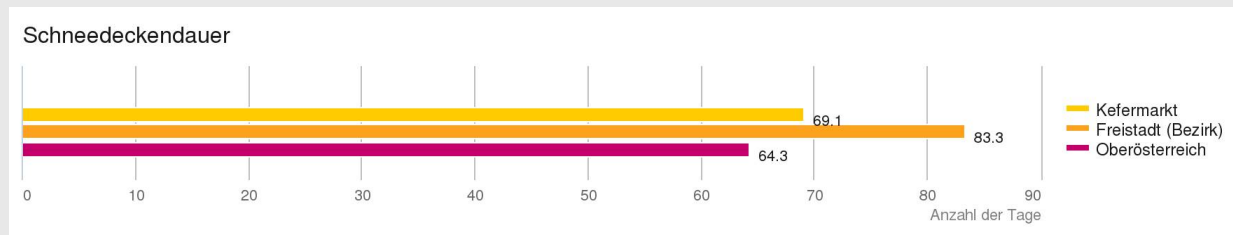
Kirchenfeld, 4292 Kefermarkt

Erklärung

Die Schneedeckendauer bezeichnet die Anzahl der Tage mit mindestens 1 cm Schneedecke. Zusammen mit der Schneedeckenhöhe liefern diese Indikatoren Entscheidungsgrundlagen für die Bewertung des Wintersportpotenzials eines Standortes.

Ergebnis

Mit 69,1 Tagen durchschnittlicher Schneedeckendauer liegt "Kefermarkt" in etwa beim Bundeslandwert.



© LAGEPROFI

