



Meine Zeit

im Salzburger Lungau

2023/24



Infos von A bis Z



LungauCard

DAS 1-EURO TICKET.

FÜR URLAUBER.



Die LungauCard:

Gültig auf allen SVV-Linien im Lungau, der Murtalbahn und Linie 890 zwischen Tamsweg und Kendlbruck von 01.12. bis eine Woche nach Ostern sowie von Anfang Juni bis Ende Oktober für Gäste mit gültiger „LungauCard“ ganztägig.

Alle Infos unter:

www.salzburg-verkehr.at

 Salzburg Verkehr®
verbindet



Herzlich Willkommen im Salzburger Lungau

Welcome in Salzburg's Lungau

Abschalten vom Alltag und mit der gesamten Familie Spaß, Action oder Entspannung genießen. Der Salzburger Lungau ist dafür genau richtig – 15 idyllische Orte in der sonnenreichsten Region Österreichs. Der Salzburger Lungau liegt eingebettet zwischen den Radstädter- und Hohen Tauern und den Nockbergen. Mit der **Auszeichnung „UNESCO Biosphärenpark Salzburger Lungau“** wurde die grandiose Naturlandschaft des Salzburger Lungaus unter besonderen Schutz gestellt. Das garantiert, dass Gäste sich hier auch weiterhin über ein unvergleichliches Urlaubserlebnis freuen dürfen.

*Escape the daily routine to enjoy fun, action or pure relaxation with your whole family. Salzburger Lungau is just what you're looking for – 15 idyllic communities in the sunniest region of Austria are just waiting to be discovered. Salzburg's Lungau is nestled between the Radstädter and Hohe Tauern ranges and the Nockberge mountains. Now **designated „UNESCO Biosphere Reserve Salzburg's Lungau“**, the region's magnificent natural landscapes are under special protection. Guaranteeing that guests can look forward to unforgettable holiday experiences here for a long time to come.*

Ferienregion Salzburger Lungau

Rotkreuzgasse 100

5582 St. Michael im Lungau

T +43 (0)6477 8988

F +43 (0)6477 8988 20

www.lungau.at | info@lungau.at



Inhaltsverzeichnis / *Table of Contents*

Herzlich Willkommen im Salzburger Lungau <i>Welcome in Salzburg's Lungau</i>	3
Echt.Sein. / <i>Being.Genuine.</i>	6
Salzburger Lungau - Urlaub, der erdet. <i>Salzburg's Lungau - holidays that ground you.</i>	7
Veranstaltungshighlights 2023 / <i>Event Highlights 2023</i>	8
Auszeichnung / <i>Award</i>	10
Auf Tour mit dem „Fex“ / <i>On a tour with the „Fex“</i>	10

SOMMER / SUMMER

LungauCard Sommer / <i>LungauCard summer</i>	11
Wandern im Salzburger Lungau / <i>Hiking in Salzburg's Lungau</i>	12
Naturparks / <i>Natural park</i>	13
Wandern mit der Seilbahn / <i>Hiking with Cable Car</i>	14
Themenwanderwege & Lehrpfade / <i>Theme Trails & Nature Trails</i>	20
Kraftplätze / <i>Places of Power</i>	28
Pilgern / <i>Pilgrimage</i>	29
Geführte Wanderungen / <i>Guided hiking experience</i>	30
Tälerbus & Linienbus Lungau-Takt <i>Valley Bus & „Lungau Takt“ Public Bus</i>	34
Mautstellen / <i>Toll Booths</i>	34
Radfahren, Mountainbiken & E-Biken <i>Cycling, Mountain Biking & E-Biking</i>	35
Radverleih & Servicestellen / <i>Bike Rental & Service Centers</i>	37
Bahnerlebnis / <i>Railway Experience</i>	39
Golf	40
Burgen, Ruinen & Schlösser / <i>Castles, Ruins & Palaces</i>	42
Brauchtum & Tradition / <i>Customs & Tradition</i>	44
Samsonumzüge 2023 / <i>Samson Parades 2023</i>	45
Freizeitaktivitäten / <i>Leisure Activities</i>	
Angeln / <i>Fishing</i>	46
Reiten / <i>Horseback Riding</i>	46
Kutschenfahrten / <i>Carriage rides</i>	48
Tennisplätze / <i>Tennis courts</i>	48
Beachvolleyball / <i>beach volleyball</i>	49
Kletterwand / <i>Climbing wall</i>	49
Geführte Klettertouren / <i>Guided climbing</i>	49
Bogensport / <i>Archery</i>	49
In- & Outdoor	50
Freibäder / <i>Outdoor Pools</i>	53
Minigolfanlagen / <i>Mini Golf Facilities</i>	53
Ausflugsziele / <i>Excursion destinations</i>	54
Museen & Ausstellungen / <i>Museums & Exhibitions</i>	57



WINTER / WINTER

LungauCard Winter / <i>LungauCard winter</i>	62
Skifahren / <i>skiing</i>	
Gratis Skibus / <i>Free Ski Bus</i>	63
Skigebiet Katschberg	64
Skigebiet Grosseck-Speiereck	66
Skigebiet Fanningberg	68
Skigebiet Obertauern.....	70
Kleinliftanlagen / <i>Smaller Lifts</i>	71
Wintersportartikel, Verleih & Service / <i>Sporting Goods, Rentals & Service</i>	72
Ski- & Snowboardschulen / <i>Ski & Snowboard Schools</i>	72
Sport- & Freizeitangebote Winter / <i>Sport & Leisure activities winter</i>	
Langlaufen / <i>Cross-Country Skiing</i>	75
Schneesuhwandern & Winterwandern / <i>Snowshoeing</i>	75
Skitouren & Freeriding	76
Winterfahrpark / <i>Winter Driving Park</i>	76
Rodeln, Eislaufen & Eisstockschießen <i>Tobogganing, Ice Skating & Ice Stock</i>	76
Adventeinstimmung / <i>Getting in the mood for Advent</i>	
Adventzauber / <i>Advent Magic</i>	77
Brauchtum & Tradition / <i>Customs & Tradition</i>	
Kasmandl	79
Nikolaus & Krampus	79
Ratscherbuben	80
Grawirlacheier / Oster Eier	81
Lungauer Osterfeuer	81
Ausflugsziele im Winter / <i>Attraction</i>	82
Denkmäler & Kirchen / <i>Monuments & Churches</i>	84
Kunst & Kultur / <i>Art & Culture</i>	85
Wellness, Entspannung & Gesundheit / <i>Relaxation & Health</i>	87
Kulinarik / <i>Culinary</i>	
Bauernherbst	88
Schmankerl / <i>Slow Food Travel Lungau</i>	88
Der Lungauer Eachtling	89
Schöpsernes	90
Sonstige Spezialitäten / <i>Other Specialities</i>	90
Bauernläden & Spezialitäten / <i>Farm outlet shops and specialities</i> ..	91
Bauern- & Wochenmarkt / <i>Farmer's & weekly Markets</i>	93
Bäckereien / <i>Bakeries</i>	93
Fleischhauerei / <i>Butcher shop</i>	94
Via Culinaria	95
Gastronomieverzeichnis / <i>Restaurant Guide</i>	96
Infos von A-Z / <i>Infos from A-Z</i>	101



Echt.Sein. Being.Genuine.

Die ursprünglichen Naturlandschaften des Salzburger Lungaus bilden den absoluten Kontrast zum Leben in der Stadt, zu Hochhäusern, Straßen und Büros. Der Lungau galt schon immer als ein ursprünglicher Lebensraum mit ausgeprägten Traditionen und einer hohen Biodiversität: Dies ist mitunter ein Grund, weshalb der Salzburger Lungau 2012 die Auszeichnung zum UNESCO Biosphärenpark erhalten hat. Für Erholungssuchende bedeutet diese Auszeichnung ein garantiert unverfälschtes Urlaubserlebnis: In den Bergen, an einem der 60 traumhaften Bergseen, mit traditionell gelebtem Brauchtum und kreativen Menschen, die ihre Wurzeln nie vergessen haben.

The pristine natural landscapes of Salzburg`s Lungau stand in bold contrast to life in the city, high-rises, busy streets and offices. Lungau has long been known as an authentic habitat with distinctive traditions and broad biodiversity: One of the reasons why Salzburg`s Lungau was proclaimed a UNESCO Biosphere Reserve back in 2012. For guests in search of recreation, this award guarantees an array of authentic holiday experiences: in the mountains, next to one of 60 magical alpine tarns, amid deeply rooted and vibrant traditions, and creative people who have never forgotten their roots.



Angebote & weitere Informationen
Additional information
<https://echtsein.lungau.at>



Salzburger Lungau – Urlaub, der erdet. *Salzburg's Lungau – holiday that ground you.*

Echt.Sein. – Angebote

Raufkommen zum Runterkommen: Zwischen Berg und Tal fühlt sich der Mensch hier eingebettet und beginnt sich selbst wieder zu spüren. Kurze Auszeiten und Pausen unterstützen bei der Sinnsuche und Sinnfindung. Entspannen und Entschleunigen – beides geht im Salzburger Lungau. Die Angebote zum Thema „Echt.Sein. - Urlaub, der erdet.“ garantieren eine Entschleunigung aller Sinne, die von der Glaubwürdigkeit der Menschen, der Ursprünglichkeit & Unberührtheit der Natur bis hin zur originären Kulinarik, dem traditionellen Handwerk & Brauchtum getragen werden.

GENUINENESS. – Offers

It's impossible to imagine a better place to ground yourself than here in Lungau: Between mountains and valleys, people feel safe, secluded. At home. Able to get back in touch with who they truly are. Short timeouts and breaks help to rediscover meaning, to unwind, and pause – that's all possible in Salzburg's Lungau. Offers that embrace the theme of "Being. Genuine. Salzburg's Lungau – holidays that ground you." guarantee glorious recuperation for every fibre of your being thanks to the authenticity of the people you encounter, the pristine nature, along with distinctive cuisine, traditional craftsmanship & deeply rooted folk traditions.

Veranstaltungshighlights 2023 im Salzburger Lungau


Event Highlights 2023 in Salzburg's Lungau

30.04.	Thomatal	Georgiritt
06.05.	Weißpriach	Floriani Feier
13.05.	Unternberg	Flutlicht-Maibaumsteigen
27.05. - 28.05	St. Michael	Gravel-Bike-Veranstaltung
27.05. - 28.05	Lessach	Feuerwehr-Fest
29.05.	Unternberg	Pfingst-Reiterfest
04.06.	Lessach	Dreifaltigkeitssonntag, Pfarrgottesdienst mit großem Prangtag
08.06.	St. Michael	Start 31. Tour de Mur
08.06.	Tamsweg	Fronleichnam - 1. Prangtag
08.06.	Lessach	Fronleichnam, Pfarrgottesdienst mit großem Prangtag
11.06.	Tamsweg	Leonhardsprangtag - 2. Prangtag
16. - 18.06.	St. Michael	16. Internationales Chorfestival „Feuer & Stimme“ www.feuerundstimme.com
24.06.	Zederhaus	Prozession mit den Prangstangen
25.06.	St. Margarethen	Landeseröffnung Salzburger Almsommer
28.06.	Tamsweg	Z`sammsitz`n
29.06.	Muhr	Prozession mit den Prangstangen
02.07.	Lessach	Peter & Paul, Pfarrgottesdienst mit großem Prangtag
05.07.	Tamsweg	Platzkonzert
08. - 09.07.	Mauterndorf	Großes Mittelalterfest
09.07.	Zederhaus	Almsommerfest im Naturpark Riedingtal
12.07.	Tamsweg	Z`sammsitz`n
19.07.	Tamsweg	Platzkonzert
21.07.	St. Michael	Platzkonzert der Bürgermusik
23.07.	Tamsweg	Jakobiprangtag - 3. Prangtag
26.07.	Tamsweg	Z`sammsitz`n
29.07.	St. Margarethen	Dämmereschoppen 75 Jahre TMK
30.07.	Tamsweg	Aufg`spielt im Prebergebiet
30.07.	Göriach	Almfest im Hüttendorf
31.07 - 04.08.	Mauterndorf	32. Musizierwoche
02.08.	Tamsweg	Platzkonzert
04.08 - 06.08.	Tamsweg	Waldfest
09.08.	Tamsweg	Z`sammsitz`n
15.08.	Mariapfarr	Hoher Festtag zur Feier des Patroziniums
15.08.	St. Margarethen	Kräuterfest auf der Brantweiner TEH-Alm
15.08.	Tamsweg	Lungauer Bikerallye
16.08.	Tamsweg	Platzkonzert

18. - 20.08.	Unternberg	Jubiläumsfest anl. 60 Jahre Landjugend & 120 Jahre Samsongruppe Unternberg
19.08.	Unternberg	Samsontreffen anlässlich 120 Jahre Samsongruppe
23.08.	Tamsweg	Z'sammsitz'n im Rahmen des Bauernherbstes
25. & 26.08.	St. Michael	24h Trophy www.24h-trophy.de
26. & 27.08.	Tamsweg	Wasserscheibenschießen am Prebersee
27.08.	Lessach	Bauernherbstfest
27. & 28.08.	Mauterdorf	Bartholomäus Kirtag mit Pferdeversteigerung
01.09.	Mariapfarr	Festakt der Gemeinde Mariapfarr zum 1100-jährigen Jubiläum
02.09.	Mariapfarr	130 Jahre Bestandsjubiläum der FF-Mariapfarr
03.09.	Mariapfarr	Fest der Lungauer Volkskultur mit großem Samsontreffen
09.09.	St. Michael	13. Alphorn- und Weisenbläsertreffen
09.09.	St. Margarethen	Bauernherbstfest bei der Alten Mühle
10.09.	Zederhaus	Almherbstfest im Naturpark Riedingtal
15. - 17.09.	Ramingstein	Mittelalterfest auf der Burg Finstergrün
17.09.	Unternberg	Bauernherbstfest
30.09.	Göriach	Schafabtrieb im Hüttendorf
21. - 22.10.	St. Michael	Best of Lungau 2023

Weitere Informationen / *more information*
event.lungau.at

Änderungen vorbehalten /
subject to change



TAMSWEG

Marktplatz 8
5580 Tamsweg
06474 930 41
tamsweg@guessl.com

Montag bis Freitag
9 bis 12 Uhr
14 bis 18 Uhr

Samstag
9 bis 12 Uhr

www.guessl.com



Auszeichnung / Award

„UNESCO Biosphärenpark Salzburger Lungau“

2012 bekam der Lungau die Auszeichnung zum UNESCO Biosphärenpark Salzburger Lungau für seine besonderen Qualitäten als Naturregion wie auch für die Lebensqualität, für die Erhaltung alter Traditionen und die Pflege der eigenen Kultur. Für Urlauber bedeutet diese Auszeichnung ein garantiert unverfälschtes Urlaubserlebnis.

„UNESCO Biosphere Reserve Salzburg’s Lungau“

In 2012, Lungau was designated UNESCO Biosphere Reserve Salzburg’s Lungau due to its special qualities as a nature region as well as its quality of life and carefully nurtured folk- and cultural traditions. For vacationers, this distinction represents a guarantee for authentic holiday experiences



Auf Tour mit dem „Fex“ On a tour with the „Fex“

Ein „Biosphärenpark-Fex“ hat die zertifizierte Ausbildung „Natur- und Landschaftsvermittler“ und bringt Einheimischen und Gästen den UNESCO Biosphärenpark Salzburger Lungau in all seiner Vielfalt näher!

The Biosphärenpark Fexes are certified nature and landscape educators who introduce locals and guests to the astonishing variety that is UNESCO Biosphere Reserve Salzburg’s Lungau!

SOMMER / Summer



LungauCard Sommer *LungauCard summer*



Mit der LungauCard erwartet Sie im Sommer eine riesengroße Vielfalt an „All-inclusive“ und ermäßigten Aktivitäten für die ganze Familie. Die LungauCard berechtigt zum kostenlosen oder ermäßigten Eintritt zu zahlreichen Ausflugszielen, Naturschauspielen, Sehenswürdigkeiten, Museen, Schwimmbädern, Bergbahnen und Regionalverkehr LungauTakt.

Wie komme ich zur LungauCard?

Wenn Sie während Ihres Urlaubs in einem teilnehmenden Partnerbetrieb nächtigen, erhalten Sie Ihre persönliche Gästekarte für die gesamte Dauer Ihres Aufenthalts. card.lungau.at

With the LungauCard, summer awaits you with a huge variety of „all-inclusive“ and discounted activities for the whole family. The LungauCard entitles you to free or discounted admission to numerous excursion destinations, natural wonders, attractions, museums, pools, lifts and regional traffic „LungauTakt“.

How do I get the LungauCard?

If you stay at a participating partner business during your vacation – from 4-star hotels and inns to private B&B's and farms – you will receive a personal vacation card valid for the entire duration of your stay. card.lungau.at



Wandern im Salzburger Lungau *Hiking in Salzburg's Lungau*

Ein weit gespanntes, übersichtlich markiertes Wegenetz, das erprobte Wanderer und geübte Bergsteiger, aber auch ausgiebige Spaziergänger begeistert, bietet Touren für jede Tagesverfassung. Alle gelisteten Wanderungen stellen keine extremen Anforderungen, sondern folgen dem Motto „Almsommer“.

A vast, clearly marked network of hiking paths, which will delight experienced hikers and mountain climbers as well as leisurely walkers, offers tours for people with every level of physical fitness. All hikes mentioned here do not present extreme challenges but follow the motto „Alpine Summer“.



Besuchen Sie uns online
visit us online
<https://wandern.lungau.at>





Naturparks / Natural park

Nationalpark Hohe Tauern in Muhr

Die Schönheit und Vielfalt dieser Gebirgslandschaft im Nationalpark Hohe Tauern begründen die Zugehörigkeit zum größten Nationalpark Mitteleuropas.

Die Mur – Österreichs zweitgrößter Fluss – entspringt in dieser Gemeinde.

Naturpark Riedingtal in Zederhaus

Das Riedingtal ist aufgrund seiner (kultur-)landschaftlichen Reize ein beliebtes Ausflugsziel für Jung & Alt. Mehrere Almgasthöfe & urige Almhütten mit bodenständigen Köstlichkeiten laden zur Einkehr. Ein innovatives Naturparkhaus, Themenwege, das Naturdenkmal „Aussichtsplattform Brünnwandquellen“ sowie geführte Erlebniswanderungen ergänzen das Angebot des Naturparks. Tälerbusservice vom 09. Juli bis 10. September 2023.

Nockberge in Thomatal-Schönfeld und in Ramingstein-Karneralm

Konträr zu den schroffen Gipfeln der Niederen Tauern schmiegen sich die sanften Hügel der Nockberge in die Landschaft ein. Erleben Sie die Hochtäler in ihrer gesamten Pracht, finden Sie Ruhe auf sonnenüberfluteten Gebirgsweiden und in den Wäldern.

Sport- & Freizeitregion Preber in Tamsweg

Nicht weit von Tamsweg entfernt und einfach zu erreichen ist das Prebergebiet, eines der beliebtesten Ausflugsziele. Sei es zum Wandern, Radeln oder zu einem romantischen Spaziergang rund um den See mit gemütlicher Einkehr in einer der urigen Hütten.

Hohe Tauern National Park in Muhr

The beauty and diversity of this mountain landscape in the Hohe Tauern National Park justifies its ranking as one of the largest national parks in Central Europe. The source of the Mur – Austria's 2nd largest river – is located in this area.

Riedingtal Nature Park in Zederhaus

The Riedingtal is a popular excursion destination for all ages thanks to its cultural and scenic charm. Several inns & huts with traditional treats and delicacies invite you to stop for refreshments. An innovative nature center, theme paths, the natural monument Brünnwandquellen viewing platform, as well as guided hikes top off the opportunities in the nature park. Valley busservice from July 09 to September 10 2023

Nockberge Mountains in Thomatal-Schönfeld / Ramingstein-Karneralm

Contrary to the rugged peaks of the Niedere Tauern, the gentle hills of the Nockberge mountains are nestled harmoniously into the landscape. Experience this high valleys in all their glory, and find peace & quiet on sun-drenched mountain meadows and in the forests.

Preber Sports & Recreation Region in Tamsweg

Not far from Tamsweg and easy to reach is the Preber area, one of the most popular excursion destinations: whether hiking, biking, or a romantic walk around the lake with a stop for refreshments in a rustic hut.



Wandern mit der Seilbahn Hiking with Cable Car



Grosseck-Speiereck

8er Kabinenbahn „Grosseckbahn“ Mauterndorf

(bei Regen, Sturm & Gewitter kein
Seilbahnbetrieb)

Schizentrum Mauterndorf,
jeweils von 09.00 - 16.30 Uhr
04. Juni bis 30. Juni: Di, Fr, So
02. Juli bis 10. Sept: täglich
12. Sept bis 24. Sept: Di, Fr, So

„Grosseckbahn“ Mauterndorf 8-pers. cable car

(not in operation during rain, storms &
other bad weather)

Mauterndorf ski center,
from 9 am - 4.30 pm
June 4 to June 30: Tue, Fri, Sun
July 2 to Sept 10: daily
Sept 12 to Sept 24: Tue, Fri, Sun

8er Kabinenbahn „Sonnenbahn“ St. Michael

(bei Regen, Sturm & Gewitter kein
Seilbahnbetrieb)

Talstation St. Michael,
jeweils von 09.00 - 16.30 Uhr
04. Juni bis 30. Juni: Di, Fr, So
02. Juli bis 10. Sept: Mi bis So
12. Sept bis 29. Okt: Di, Fr, So
15. Aug. 31. Okt. und 01. Nov.: Zusatztag

„Sonnenbahn“ St. Michael 8-pers. cable car

(not in operation during rain, storms &
other bad weather)

St. Michael valley station,
from 9 am - 4.30 pm
June 4 to June 30: Tue, Fri, Sun
July 2 to Sept 10: Wed till Sun
Sept 12 to Oct 29: Tue, Fri, Sun
Aug 15, Oct 31 and Nov 1: extra day

Tarife:

Berg- & Talfahrt: Erw. € 21,00 / Senioren &
Jugendliche € 17,50 / Kinder € 11,00
Einzelfahrt (Berg oder Tal):
Erwachsene € 15,00 / Senioren &
Jugendliche € 12,50 / Kinder € 8,00
Familienkarte für 2 Erwachsene und 1 Kind
€ 40,00 (jedes weitere Kind frei,
max. 3 Kinder)
Gruppenpreise auf Anfrage

Rates:

Ride up & down: Adults € 21,00 /
seniors & youth € 17,50 / children € 11,00
Single ride (up or down): Adults € 15,00 /
seniors & youth € 12,50 / children € 8,00
Family ticket for 2 adults and 1 child
€ 40,00 (each additional child free,
max. 3 children)
Group prices upon request

Jugend von Jahrgang 2004 bis 2006,
Senioren ab Jahrgang 1958, Kinder bis
6 Jahre in Begleitung der Eltern frei.
Kostenlose Beförderung von Kinderwägen &
Rollstühlen.
SalzburgerLand Card hier erhältlich & gültig,
LungauCard gültig!

*Youth born from 2004 to 2006, seniors
born in 1958 and older, children up to 6 yrs.
old in the company of parents are free.
Free transport of strollers & wheelchairs.
LungauCard valid, Salzburgerland Card
available & valid here*

Info: T +43 (0)6472 8008, www.grosseck-speiereck.at

Katschberg

3er Sesselbahn „Aineckbahn“ – Katschberghöhe

(bei Regen, Sturm & Gewitter kein Seilbahn-
betrieb)

29. Mai bis 4. Juli: Mi, Do, Fr und Sa
9.00 -12.00 Uhr und 13.00 – 15.30 Uhr
5. Juli bis 2. Sept.: Mo, Mi, Do, Fr, Sa und So
9.00 bis 16.00 Uhr (Dienstag Ruhetag)
3. Sept. bis 16. Sept. & 27. Sept. bis 28. Okt.:
Mi, Do, Fr und Sa sowie 29./30./31. Okt. 9.00
– 12.00 Uhr & 13.00 – 15.30 Uhr

Einfach, schnell und bequem mit der Aineck-
bahn auch im Sommer auf den Berg. Vom
Gipfel des 2.200 Meter hohen Ainecks ge-
nießt man einen wunderbaren Blick auf die
umliegende Bergwelt. Zahlreiche Wanderwe-
ge von leicht bis herausfordernd beginnen
am Aineck. Die Almhütten im Berggebiet
bieten viele Köstlichkeiten und Platz für eine
ausgedehnte Rast.

**TIPP: Katschi's Goldfahrt und Katschi's
GPS Schatzssuche (Seite 52)**

LungauCard, SalzburgerLand Card & Kärnten
Card gültig!

„Aineckbahn“ 3-pers. chair lift – Katschberghöhe

*(not in operation during rain, storms, & oth-
er bad weather)*

*May 29 to July 4: Wed, Thu, Fri and Sat
9 am – 12 noon & 1 pm – 3.30 pm
July 5 to Sept 2: Mon, Wed, Thu, Fri, Sat and
Sun 9 am – 4 pm (Tuesday day off)
Sept 3 to Sept 16 & Sept 27 to Oct 28: Wed,
Thu, Fri and Sat and Oct 29, 30, 31 from 9 am
– 12 noon & 1 pm – 3.30 pm*

*Easy, fast and comfortable with the Aineck-
bahn also in summer. From the summit of
the 2.200 meter high Aineck you can enjoy a
wonderful view of the surrounding moun-
tains. Numerous hiking trails from easy to
challenging start at the Aineck. The alpine
huts in the mountain area offer many delica-
cies and space for an extended rest.*

**TIP: Katschi's gold ride and Katschi's GPS
treasure hunt (page 52).**

LungauCard, SalzburgerLand Card &
Kärnten Card valid!

Info, Öffnungszeiten und Preise / *opening hours and price:*
www.katschi.at T +43 (0)4734 83888





Fanningberg

6er Sesselbahn „Samsonbahn“

(bei Regen, Sturm & Gewitter kein Seilbahnbetrieb)

02. Juli bis 10. Sept.

jeweils Donnerstag & Sonntag

09.00 - 16.00 Uhr

Tarife:

Berg- & Talfahrt: Erwachsene € 17,- /
Senioren (Jahrgang 1957 und älter) € 15,- /
Kinder (Jahrgang 2007-2016) € 9,50
Einzelfahrt (Berg- oder Talfahrt): Erwachsene
€ 13,- / Senioren (Jahrgang 1957 und älter)
€ 11,- / Kinder (Jahrgang 2007-2016) € 7,50
Kinder unter 6 Jahre gratis.
Kostenlose Beförderung von Kinderwägen.
LungauCard gültig!

Tipp: Guten-Morgen-Fahrt am Fanningberg

Guten-Morgen-Fahrt am Fanningberg
Eine traumhafte Wanderung von der Bergstation der Samsonbahn bis zum Gipfelkreuz der Fanninghöhe und die ersten Sonnenstrahlen auf den Berggipfeln erspähen. Genieße das anschließende Frühstück bei einer der Hütten am Fanningberg. Jeden Donnerstag in den Sommerferien.

Treffpunkt 6.30 Uhr Samsonbahn
Anmeldung jeweils bis Mittwoch, 14:00 Uhr
Informationen & Anmeldung:
anmeldung-fanningberg@gmx.at

6-seater chair lift „Samsonbahn“

(not in operation during rain, storms & other bad weather)

July 2 to Sept. 10

Every Thursday & Sunday

9 am - 4 pm

Rates:

Ride up & down: Adults € 17,- / seniors
(born in 1957 and older) € 15,- / children
(born 2007-2016) € 9,50
Single ride (ride up or down): Adults € 13,- /
seniors (born in 1957 and older) € 11,- /
children (born 2007-2016) € 7,50
Children under 6 years free.
Free transport of strollers.
LungauCard valid!

Tip: Good-morning drive on the Fanningberg

Good-morning drive on the Fanningberg.
A dreamlike hike from the mountain station of the Samsonbahn to the summit cross of the Fanninghöhe and catch the first rays of sun on the mountain peaks. Enjoy the breakfast afterwards at one of the huts on the Fanningberg. Every Thursday in the summer holidays.

Meeting point 6.30 am Samsonbahn
Registration until Wednesday, 2 pm
registration:
anmeldung-fanningberg@gmx.at



**NEU IN FANNING:
FERIENDORF EDELWEISS**

- ☀ liebevoll & nachhaltig renovierter Bauernhof
- ☀ 35 neugebaute Ferienhäuser und Appartements am Fuße des Fanningberges
- ☀ Zirbensauna mit Panoramaruheraum
- ☀ umfangreiches Frühstücksbuffet
- ☀ Schnapsbrennerei & Obstgarten
- ☀ idealer Ausgangspunkt für Winter- & Sommeraktivitäten

**LESSACH:
LASSHOFERALM**

- ☀ täglich von Juni bis Oktober geöffnet



**FANNINGBERG:
EDELWEISSALM**

- ☀ essen - trinken - feiern
- ☀ direkt an der Skipiste
- ☀ große Sonnenterrasse

EDELWEISS SCHIRMBAR

- ☀ Après Ski - Party - Gas geben!



EDELWEISS FERIE | Fanning 97 | 5571 Mariapfarr
+43 6473 20361 | servus@feriendorf-edelweiss.com
www.feriendorf-edelweiss.com





Obertauern

Grünwaldkopfbahn – 10er Kabinenbahn

(bei Regen, Sturm & Gewitter kein Seilbahnbetrieb)

01. Juli bis 17. Sept.

täglich von 09.00 - 17.00 Uhr

Hochalmbahn – 6er Sessel

(bei Regen, Sturm & Gewitter kein Seilbahnbetrieb)

01. Juli bis 17. Sept.

täglich von 09.00 - 16.00 Uhr

Tarife:

Berg- und Talfahrt Gründwaldkopfbahn & Hochalmbahn:

Erwachsene € 20,- / Kinder (6-15 J.) € 10,- /

Gruppe (Erwachsene ab 20 Pers.) € 16,-

Berg- oder Talfahrt: Erwachsene € 14,- /

Kinder (6-15 J.) € 7,-/Gruppe (Erwachsene ab 20 Pers.) € 11,50

Berg- und Talfahrt Hochalmbahn:

Erwachsene € 12,- / Kinder € 6,-

Berg- oder Talfahrt:

Erwachsene € 9,- / Kinder € 4,50

Familienkarte: 2 Erwachsene und 1 Kind, jedes weitere Kind frei (max. 3 Kinder)

Berg- und Talfahrt € 42,- Berg- oder Talfahrt

€ 30,-

Kostenlose Beförderung von Kinderwägen, Mountainbikes & Hunden. SalzburgerLand Card & LungauCard gültig!

Grünwaldkopflift – 10-person cable car

(not in operation during rain, storms, & other bad weather)

July 1 to Sept. 17

daily from 9 am - 5 pm

Hochalmbahn – 6-seater chair lift

(not in operation during rain, storms, & other bad weather)

July 1 to Sept. 17

daily from 9 am - 4 pm

Rates:

Ride up & down Gründwaldkopfbahn &

Hochalmbahn: Adults € 20 / children (6-15

yrs. old) € 10 / groups (20 or more adults)

€ 16 Ride up or down: Adults € 14 / children

(6-15 yrs. old) € 7 / Groups (20 or more

adults) € 11,50

Ride up & down Hochalmbahn:

Adults € 12 / children € 6 Ride up or down:

Adults € 9 / children € 4,50

Family ticket: 2 adults and 1 child, each

additional child free (max. 3 children)

Ride up and down € 42 Ride up or down

€ 30

Free transport of strollers,

mountainbikes & dogs.

SalzburgerLand Card & LungauCard valid!

Info Grünwaldkopfbahn: T +43 (0)6456 7226, www.tauernlift.at

Info Hochalmbahn: T +43 (0)6456 7318, www.bergbahnen-obertauern.com

**Wir drucken
im Lungau.**

Nicht im Internet.



samsondruck.at

samson
DRUCK

Foto: Biosphärenpark Salzburger Lungau Lonka Mäander Weißpriach



Themenwanderwege & Lehrpfade *Theme Trails & Nature Trails*

Göriach

Bienenlehrpfad

Die Biene steht für den Erhalt des Lebensraums und gilt somit als wichtiger Bestandteil bei einer nachhaltigen, ökologischen Entwicklung.

- Start: Gasthof Lacknerhof
- Zeitraum: Anfang Mai bis Mitte Oktober
- Länge: 400 m
- Dauer: 30 Minuten

Bee nature trail

The bee stands for the preservation of the habitat and is thus considered an important component in a sustainable, ecological development.

- Start: Gasthof Lacknerhof
- Period: May to mid-October
- Length: 400 m
- Time: 30 min

Lessach

Erlebnis Wanderweg

Durch abwechslungsreich, interessant und lustig gestaltete Stationen wird das Wandern mit den Kindern zum Vergnügen.

- Start: Parkplatz „Wildbachhütte“ beim Purggergut in Lessach
- Dauer: ca. 1,5 Stunden
- Länge: 4,4 km

Adventure Hiking Path

With diverse, interesting, and fun info stations, you will have a great time hiking with your children.

- Start: Wildbachhütte parking lot at the Purggergut in Lessach
- Time: approx. 1,5 hrs.
- Length: 4,4 km

Themenweg „Weg der Stille“ am Wiesberg

Der Weg der Stille lädt dich ein, deinen Gedanken freien Lauf zu lassen, überschüssige Energie loszuwerden, Ruhe, Entspannung und Geborgenheit zu finden.

- Start: Parkplatz „Wildbachhütte“ beim Purggergut in Lessach
- Dauer: ca. 1,5 Stunden, längere Strecke über Granglitzalmen 2 Stunden

Theme trail „Weg der Stille“

The “Weg der Stille” invites you to free yourself of worry and anxiety and find inner peace, relaxation and sanctuary You as an essential part of the whole.

- Start: Wildbachhütte parking lot at the Purggergut in Lessach
- Time: approx. 1,5 hrs. to 2 hrs. including the Granglitzalmen

Tipp: Rückweg über Erlebnis Wanderweg möglich.

Tip: return via the Adventure Hiking Path

Mauterndorf

NaturPur Weg

Der Themenweg gibt Einblick in die umfangreiche Tier- und Pflanzenwelt und vermittelt den Besuchern mit über 50 Stationen, sich wieder verstärkt der Natur zu widmen.

- Start: Talstation Schizentrum, Ortszentrum oder Bergstation der Grosseckbahn
- Dauer: ca. 2,5 Stunden (Ortszentrum bis Trogalm)
- Länge: 8 km

Mariapfarr

Sonnenlehrpfad

Der Sonnenlehrpfad ist ein 5 km langer Rundweg mit 9 Schautafeln.

Der Sonnenlehrpfad berichtet über das Sonnensystem, über die Sonne im Zusammenhang mit Zeit und Orientierung, über die Wechselbeziehung zwischen Sonne und Erde im Weltbild, über Sonne und Gesundheit sowie über Sonnenenergie und deren Nutzung.

- Start: Ortszentrum
- Dauer: ca. 1,5 Stunden
- Länge: 5 km
- Tipp: Sommer & Winter begehbar

Boden-Kultur-Weg

Unser fruchtbarer Boden ist unser wichtigstes Lebenskapital, ohne das kein Leben auf dem Planeten Erde möglich wäre. Lebendige Böden ernähren uns und erbringen viele andere lebensnotwendige Leistungen. Die sich daraus ergebende Verbundenheit mit Land- und Forstwirtschaft, Brauchtum und Kultur ergänzt diesen sehr lehrreichen Wissensweg.

- Start: Nessiteich & Mariapfarr Parkplatz West (Ortszentrum)
- Dauer: ca. 2 Stunden
- Länge: ca. 6 km (Rundweg)
- fast zur Gänze barrierefrei

Tipp: Fragebogen bei der Infostelle Mariapfarr

Muhr

Erlebniswanderweg Zauberwald

Tolle Attraktionen, die vielen heimischen Waldtiere, die es zu entdecken gibt und vieles mehr machen diesen Rundweg für Groß und Klein zu einem tollen Erlebnis.

- Start: Ortszentrum
- Gehzeit: ca. 1,5 Stunden

Pure Nature Path

The Mauterndorf Pure Nature Path gives insight into our vast animal and plant world, and over 50 stations encourage us to focus on our natural surroundings.

- Start: valley station ski center, town center or summit station of the Grosseck cable car
- Time: approx. 2,5 hrs. (town center to "Trogalm")
- Length: 8 km

Sun Trail

The sun nature trail is a 5 km long circular path with 9 display boards.

The sun nature trail reports about the solar system about the sun in connection with time and orientation about the interrelation between sun and earth in the world view about sun and health as well as about solar energy and its use.

- Start: local center
- Time: approx. 1.5 hrs.
- Length: 5 km
- Tip: summer & winter accessible

Ground-Culture-Way

Our fertile soil is our most important life capital, without which no life on planet earth would be possible. Living soil nourishes us and provides many other vital services. The resulting connection with agriculture and forestry, customs and culture complements this very instructive path of knowledge.

- Start: Nessiteich & Mariapfarr parking lot west (local center)
- Time: approx. 2 hrs.
- Length: approx. 6 km (circular route)
- Almost completely barrier-free

Tip: questionnaire at the Infopoint Mariapfarr

Magic Forest Path

Great attractions, the many native forest animals to discover and much more make this circular trail a great experience for young and old.

- Start: town center
- Time: approx 1,5 hrs.

Naturkundlicher Lehrweg Rotgüldensee

Schautafeln mit Informationen über Flora und Fauna im Nationalpark begleiten die Wanderer bis zum Rotgüldensee. Der Lehrweg führt Großteil abseits der bestehenden Straße.

- Start: Arsenhaus
- Gehzeit: ca. 1 Stunde
- Länge: 5 km (hin und retour)

Ramingstein

Eisenweg

Der Eisenbergbau im Mühlbachgraben wurde schon vor 1000 Jahren betrieben. Die Schautafeln entlang des Rundweges erläutern die Bedeutung Ramingsteins als Bergbauort.

- Start: Ortsteil Kendlbruck
- Dauer: 1 Stunde
- Länge: 1 km

Erzweg Altenberg

Schautafeln geben einen Einblick in die Arbeit der Bergleute und die Aufbereitung des silber- und bleihaltigen Erzes bis zum Schmelzprozess.

- Start: Gemeindeamt Ramingstein
- Dauer: 2 Stunden
- Länge: 5 km

St. Andrä

Richtstättenweg Passeggen

Der Richtstättenweg Passeggen beschäftigt sich mit der Geschichte der Hexenverfolgung und der Gerichtsbarkeit im Lungau. Die Richtstätte und die Brandstätte, an der die vermeintlichen Hexen verbrannt wurden, sind heute Orte des Gedenkens.

- Start: Sportplatz St. Andrä
- Dauer: ca. 2 Stunden
- Länge: 3,5 km

St. Michael

Saumooos Lehrpfad

Dieser eNatur Point lädt in die vielfältigen Lebensräume des Lungaus ein, nicht nur das Hochmoor und seine Randwälder, auch die Wiesen ringsum sind voller Leben.

- Start: Rundweg zwischen St. Michael und St. Margarethen
- Dauer: 2 Stunden
- Länge: 6,8 km

Waldwanderweg

Ein Weg entlang des Baches, welcher oberhalb von Wiesen durch den schattigen Wald

Natural history trail

Display boards with information about flora and fauna in the national park accompany the hikers to the Rotgüldensee. The educational trail leads mostly off the existing road.

- Start: Arsenhaus
- Time: approx 1 hr.
- Length: 5 km (round trip)

Iron path trail

The importance of Ramingstein as a mining town is examined in detail.

- Start: district Kendlbruck
- Time: 1 hr.
- Length: 1 km

Pathway

Display boards give an insight into the miners' work and the processing of the silver- and lead-containing ore up to the smelting process.

- Start: community office Ramingstein
- Time: 2 hrs.
- Length: 5 km

Passeggen „Places of Execution“ Path

The execution site Passeggen deals with the history of witch persecution and jurisdiction in the Lungau region. The place of execution and the place of the fire, where the alleged witches were burned, are today places of remembrance.

- Start: sports field St. Andrä
- Time: 2 hrs.
- Length: 3,5 km

Saumooos nature trail

This eNatur Point takes you to the diverse habitats of the Lungau - not only the high moor and its forests, but also the surrounding meadows are full of life.

- Start: Circuit between St. Michael and St. Margarethen
- Time: 2 hrs.
- Length: 6,8 km

Forest hiking trail

A path along the stream, which leads above meadows through the shady forest to the

bis zur Holzknechtshütte führt, zeigt die Vielfalt der Boden- & Waldkultur.

- Start: Ortsteil Stranach
- Dauer: 2 Stunden / Länge: 4 km

Wanderweg der Sinne

Durch die zehn interessanten Stationen sollen die Wanderer bewusst aufgefordert werden, ihre fünf Sinne (Riechen, Tasten, Sehen, Hören, Schmecken) zu gebrauchen. Der Weg ist speziell für Familien und Senioren ausgerichtet und auch behinderten- sowie kinderwagengerecht.

- Start: St. Michael – Murbrücke
- Dauer: ca. 1,5 Stunden / Länge: 5,4 km

Vogelwanderweg

Der Vogelwanderweg in St. Michael führt den bestehenden „Mühlsteig“, am Fuße des Speierecks entlang. Eine interessante Wanderung für die ganze Familie, bei der alle ganz nebenbei einen umfassenden Einblick in die Vogelwelt erhalten.

- Start: Ortszentrum
- Dauer: ca. 40 Minuten
- Länge: 1,7 km

lumberjack's hut, shows the diversity of the soil & forest culture.

- Start: district Stranach
- Time: 2 hrs./ Length: 4 km

Hiking Path of the Senses

10 fascinating stations along the way give walkers an opportunity to make conscious use of all five senses (smell, taste, sight, hearing, touch). The path is designed especially for families and seniors, whilst also being handicapped-accessible and pram-friendly.

- Start: St. Michael
- Time: approx. 1,5 hrs./ Length: 5,4 km

Bird theme path

The bird theme path in St. Michael leads along the existing „Mühlsteig“ trail at the bottom of the Speiereck, and is an interesting hike for the whole family, treating everyone to fascinating insights into the magical world of birds.

- Start: town center
- Time: approx 40 min.
- Length: 1,7 km

Urlaub im Ferienparadies



Wiesenbauer



Apartments für 2-12 Personen, Ferienhaus für bis zu 20 Personen.

Langlaufloipe und Rodelhang direkt beim Haus, Moorbadeteich, Blockhütte mit Sauna, Grillplatz, Golfplatz und Skilift in der Nähe, ruhige Lage.



Apartments for 2-12 people, Countryhouse for up to 20 people.

Cross-country skiing and sledding hill next to the house, bog pond, log cabin with sauna, barbecue, golf course and ski lift nearby, quiet location

5582 St. Michael im Lungau, Wiesenbauer 47, Erwin Wieland

www.wiesenbauer.at – wiesenbauer@aon.at

0043 (0) 664 / 120 85 81

St. Margarethen

Wasserweg Leisnitz

Die Sage von der Rache des Zwerges, die Geschichte vom einsamen Riesen am Aineck. Die verschiedenen Mosaik-Stationen und Spielgelegenheiten garantieren einen kurzweiligen Wanderausflug für die ganze Familie.

- Start: Dorfplatz
- Dauer: 1,5 Stunden / Länge: 4,8 km

Leisnitz Water Path

The legend of the revenge of the dwarf, the story of the lonely giant at Aineck. The various mosaic stations and playgrounds guarantee an entertaining hiking trip for the whole family.

- Start: Village square
- Time: 1,5 hrs. / length: 4,8 km

Tamsweg

Moorlehrpfad Preber

Der Moorlehrpfad um den 1.514 m hoch gelegenen Prebersee lädt zu einem entspannenden und informativen Spaziergang ein. Mehrere anschaulich gestaltete Schautafeln informieren über die besondere Flora und Fauna, die im Hoch- und Niedermoor zu finden ist.

- Start: Prebersee
- Dauer: ca. 45 Minuten
- Länge: 1,9 km

Moorland nature trail

The moorland nature trail around the 1,514 m high Prebersee invites you to take a relaxing and informative walk. Several descriptively designed display boards inform about the special flora and fauna that can be found in the high and low moor.

- Start: lake 'Preber'
- Time: approx. 45 min.
- Length: 1,9 km

Planetenlehrpfad

Die astronomische Größe des Weltraumes und die sich darin befindenden relativ kleinen Sterne und Planeten sind für uns Men-

Planetary Learning Path

The astronomical size of outer space and the relatively small stars and planets in it are hardly comprehensible to us humans. This

COOP SHOPPING CENTER

Kuenburgstraße 4, 5580 Tamsweg
www.csc-tamsweg.at

Instagram: csctamsweg
Facebook: CSC - Coop Shopping Center Tamsweg

EINKAUFSERLEBNIS AUF ÜBER 7.000 M²

MODE, FASHION & LIFESTYLE

INDOORSPIELBEREICH FÜR UNSERE JÜNGSTEN

BISTRO MIT MITTAGSMENÜS UND TAGESHITS

Größtes Einkaufszentrum im Lungau

schen kaum erfassbar. Diese modellhafte Darstellung der Himmelskörper soll dabei helfen, die riesigen Dimensionen unseres Sonnensystems zu veranschaulichen.

- Start: Taurachbrücke, Camping Tamsweg
- Dauer: ca. 15-20 Minuten
- Länge: 1 km

Thomatal

Knappenwanderweg

Interessantes zum Erzabbau in Schönfeld erklären Infotafeln entlang des Knappenweges.

- Start: Dr. Josef-Mehrlhütte
- Dauer: ca. 50 Minuten
(für Kinder ab 4 Jahren)
- Länge: 1,7 km

Unternberg

ErlebnisReichMur

Neben dem beliebten Rosenstein mit den Liebesschlössern befinden sich künstlerisch gestaltete Bänke und Liegen, Klettergerüste, Aussichtstürme, Pavillons, ein Bewegungsparcour uvm. auf dem Weg entlang des Flusses.

- Dauer: ca. 1,5 Stunden
- Länge: 5 km

Himmelsteig

Am Himmelsteig (Nr. 88) erfährt man alles über die in den letzten Jahren durchgeführten Maßnahmen zur Schutzwaldsanierung vor Überschwemmungen und Murgängen.

- Start: Dorfplatz
- Dauer: 1,25 Stunden
- Länge: 2,1 km

Waldlehrpfad

10 Schautafeln gewähren interessante Einblicke in das Leben und die Natur am Schwarzenberg. Auf jeder Station hält der Wichtel „Goldi“ eine Überraschung für die kleinen Wanderer bereit.

- Start: Dorfplatz
- Dauer: 1,25 Stunden
- Länge: 2 km

Weißpriach

Pilzlehrpfad Weißpriach

Auf Schautafeln werden die in der Umgebung vorkommenden Pilzarten beschrieben.

Der Lehrpfad dokumentiert Wissenswertes

model-like representation of celestial bodies is intended to help illustrate the huge dimensions of our solar system.

- Start: Taurach bridge, camping Tamsweg
- Time: approx. 15-20 min.
- Length: 1 km

Miners' hiking trail

Information boards along the miners' trail explain interesting facts about ore mining in Schönfeld.

- Start: Dr. Josef-Mehrlhütte
- Time: approx. 50 min
(for children from 4 years)
- Length: 1,7 km

ErlebnisReichMur

Next to the popular „Rose Stone“ with its love-locks, you will find artistically designed benches and loungers, climbing frames, lookout towers, pavilions, a movement course and much more. on the way along the river.

- Time: approx 1,5 hrs.
- Length: 5 km

Heavenly trail

At the heavenly trail (No. 88) you can learn everything about the measures carried out in recent years to restore the protection forest from flooding and debris flows.

- Start: village square
- Time: 1,25 hrs.
- Length: 2,1 km

Forest Nature Path

10 info boards provide fascinating insights into life and nature on the Schwarzenberg. At each info station, the little gnome "Goldi" has a surprise in store for our younger hikers.

- Start: Dorfplatz
- Time: 1,25 hrs.
- Length: 2 km

Mushroom Theme Path

Information boards describe the various mushrooms you will encounter in the surrounding countryside. This theme path documents inter-

über den Lebensraum und das Vorkommen der Pilze im Lungau. Kinderwagentauglich

- Start: Parkplatz P2 „Palffy“ oder Parkplatz P3 „Anfang Schotterstraße“
- Dauer: ca. 1 Stunde

Tipp: Der Barfußweg

Am Barfußweg werden die Schuhe abgestellt und die Natur mit nackten Füßen erforscht. Die Natur sehen, hören, riechen, schmecken, fühlen. Der Barfußweg befindet sich am Pilzlehrpfad.

Zederhaus

Der Almwanderweg

Thementafeln erzählen von Leben und Arbeit auf der Alm früher und heute. Zahlreiche Aktivitäten rund um die Almen machen den Weg zu einem Erlebnis für Jung und Alt.

- Start: Schlierersee
- Dauer: 2 Stunden (vom Naturparkhaus bis zur Örgenhiasalm)
- Länge: ca. 6 km

Tipp: Rückfahrt mit Tälerbus möglich

Mühlenweg

Erlebe das Klappern der Mühlen und begib dich auf die Spuren der Wasserräder. Entlang der renovierten Mühlen und Troadkästen (Getreidespeicher).

- Start: Ortszentrum
- Dauer: ca. 1 Stunde

Führungen: Juni bis September
Do. und So. 14.00-17.00 Uhr

Themenweg Schlierersee

Dieser Themenweg stellt den Natur- und Kulturraum Riedingtal von der Jagd bis zur Alm, von Fauna und Flora bis zur Landnutzung vor.

- Start: Schliereralm
- Dauer: 1,5 Stunden / Länge: 1,6 km

Waldlehrpfad

Dieser Weg soll anregen, unsere heimische Natur zu beobachten, zu erlauschen und vielleicht schon verloren gegangene Werte wieder neu zu entdecken.

- Start: Ortszentrum
- Dauer: 1,5 Stunden / Länge: 1,2 km

esting facts about the prevalence and habitat of mushrooms in the Lungau region.

- Start: parking spot P2 „Palffy“ or P3
- Time: approx 1 hr.

Tip: barefoot trail

On the barefoot trail the shoes are taken off and nature is explored with bare feet. Seeing, hearing, smelling, tasting and feeling nature. The path is located on the mushroom theme path.

The alpine pasture hiking trail

Theme boards tell about life and work on the alp past and present. Numerous activities around the alpine pastures make the path an experience for young and old.

- Start: Schlierersee
- Time: 2 hrs. (from the Nature Park House to the Örgenhiasalm)
- Length: approx. 6 km

Tip: return with valleybus possible

Mills path

Experience the rattling of the mills and follow the tracks of the water wheels. Along the renovated mills and granaries.

- Start: town center
- Time: approx. 1 hr.

Guided tours: June to September Tues. and Sun. 2 - 5 pm



Theme trail Schlierersee

This theme trail presents the natural and cultural area of the Riedingtal from hunting to alpine pastures, from fauna and flora to land use.

- Start: Schliereralm
- Time: 1,5 hrs. / Length: 1,6 km

Forst Natur Path

This path is intended to inspire us to observe and listen to our native nature and to rediscover values that have perhaps already been lost.

- Start: town center
- Time: 1,5 hrs. / Length: 1,2 km



Salzburger Lungau

Unterwegs mit dem Sagenrucksack

Wandere zu Originalschauplätzen von Lungauer Sagen und erlebe anhand vorgelesener Sagen und Geschichten die mystische Stimmung des Ortes. Im mitgeführten Sagenrucksack findest du ein Lungauer Sagenbuch, einen Sagenpass mit Wegbeschreibungen zu 16 Schauplätzen im ganzen Lungau und eine Wanderkarte. Auf dem Sagenpass können erwanderte Sagenschauplätze gestanzt werden. Für jeden vollen Pass gibt es einen kleinen Sagenschatz. Erhältlich ist der Sagenrucksack ausschließlich zur Ausleihe, in allen Lungauer Infostellen und in den Büchereien Tamsweg, Göriach, Mariapfarr, St. Michael, Thomatal, Tweng und Zederhaus.

Explore with the Rucksack of Legends

Hike to where Lungau legends originally happened. There, you will be able to read the legends and tales out loud, and experience the mystical atmosphere to the full. In the Rucksack of Legends which you take with you, you will find a book of Lungau legends, a legend passbook with directions to 16 legendary destinations throughout Lungau, and a hiking map. This rucksack is only for borrowing, available at all Lungau Info-points as well as the local libraries in Tamsweg, Göriach, Mariapfarr, St. Michael, Thomatal, Tweng and Zederhaus.



Kraftplätze/Places of Power

Lessach

Energie und Kraftkegel

Oberhalb der Wildbachhütte im Lessachtal befinden sich 38 Kegel mit einem Kraftplatz. Mit dem PKW bis zum öffentlichen Parkplatz und von dort ca. 1 Stunde zu Fuß zur Wildbachhütte. Von dort geht es noch ca. 300 Meter nordöstlich und man sieht schon die Erhöhungen (Hügel) unterhalb des Gumma, auf 2.315 Meter Seehöhe.

Mariapfarr

Kraftort Salinghügel

Geomantische Vermessungen haben ergeben, dass es am Salinghügel Punkte mit sehr hoher Lebensenergie gibt, diese 9 Punkte sind mit Granitsteinen gekennzeichnet. In früheren Zeiten wurden Punkte wie diese für die Vitalisierung der Organe genutzt. Ausgangspunkt: Bruckdorf

St. Michael

Augustinkapelle St. Martin

Direkt neben der Kapelle entspringt eine kleine Quelle. Das Wasser aus dieser besonderen Quelle wird auch „Augenstill-Wasser“ genannt. Man sagt, dass dieses Wasser wahre Wunder bewirkt. Viele Menschen pilgern dort hin, um sich ihre Augen mit diesem Wasser auszuwaschen. Anscheinend ist dieses Wasser in der Lage, „Augenleiden“ zu lindern.

Kraftort Jesusstatue

auf der Gamskogelscharte am Katschberg
Die hölzerne Christusstatue mit ausgebreiteten Armen blickt in Richtung Kärnten und jeder der den hölzernen Christus neben der Gamskogelhütte sieht, wird kurz zum Innehalten animiert.

Place of Power and Energy

Above the Wildbachhütte in the Lessachtal, you will find 38 cones with a power spot. Park your car in the public parking lot and from there go on a ca. 1 hr. walk to the Wildbachhütte. From here, head ca. 300 m north-east, and you will see the hills beneath the Gumma at an elevation of 2,315 m.

Salinghügel – a place of power

Geomantic measurements have shown that there are various points on the Salinghügel with very high life-energy. These 9 points on the hillside are marked by granite rocks. In earlier times, points such as these have been used in order to revitalize the organs. Starting point: Bruckdorf

Augustine's Chapel

According to legend, the St. Augustine chapel has been around since 283 AD. Many locals and guests visit the chapel for its supposedly miraculous healing water, which possesses the power to alleviate eye complaints.

Place of power at the statue of Jesus

on the Gamskogelscharte at Katschberg
The wooden statue of Christ with outspread arms looks in the direction of Carinthia and everyone who sees the wooden Christ next to the Gamskogelhut ist encouraged to pause for a moment.

Tamsweg

Augustin-Bründl St. Leonhard

In Tamsweg befindet sich die Wallfahrtskirche St. Leonhard und in unmittelbarer Nähe das „Augustin Bründl“. Es handelt sich dabei um ein rechtsdrehendes Heilwasser mit besonderer Wirkung bei Augenleiden.

Zederhaus - Naturpark Riedingtal

Themenweg „Kraft der stillen Wasser“

Erleben Sie „Kraftplätze inmitten der Natur“, unberührte Almwiesen und stille Bergseen. Entlang des Tauernhöhenweges im Naturpark Riedingtal vorbei an Rothenwänder-, Esser-, Zauner-, Hoisl- und Ilgsee spüren Sie die geheimnisvolle Kraft des Wassers und der Natur. Ausgangspunkt Parkplatz Schlierersee.

St. Augustine's Fountain St. Leonhard

St. Leonhard's Pilgrimage Church is located in Tamsweg right next to St. Augustine's fountain. This fountain is said to have miraculous healing water, especially for eye complaints.

„Power of Still Waters“ Theme Trail

Experience places of power in the middle of nature, pristine alpine meadows, and quiet mountain lakes. Along the Tauern alpine trail in Riedingtal Nature Park past the Rothenwändersee, Essersee, Zaunersee, Hoislsee, and Ilgsee, feel the mystical power of water and nature. Starting point is at the Schlierersee parking lot.

Pilgern

Pilgerweg „Leonhardsweg“

Pilgern vom Dom in Salzburg nach Tamsweg im Salzburger Lungau

Informationen zu geführten Pilgerwanderungen finden Sie online unter www.leonhardsweg.at

St. Leonhard's Pilgrimage Path

Pilgrimage from Salzburg Cathedral to Tamsweg in Salzburg's Lungau region

Information about guided pilgrimage you will find online at www.leonhardsweg.at

NEUBAUER
AUTOHAUS

Autohandel
Autovermietung
Karosseriefachbetrieb

**ALLES
RUND
UMS
AUTO**

HERMANN NEUBAUER GESMBH & CO KG

Höf 39, 5582 St. Michael im Lungau, www.autoneubauer.at

Tel.: +43 6477/77 550, Mo. – Fr. 08:00 – 17:00 Uhr



Geführte Wanderungen

Guided hiking experience

Mariapfarr

Geführte 4-Seenwanderung mit Bergwanderführer Doppler Franz

- Anfang Juli bis Ende September. Von Obertauern nach Hinterweißpriach vorbei an den vier wunderschönen Bergseen „Twenger Almsee“, „Schönalmsee“, „Lacken“ & „Wirpitschsee“.
- Wochentag: jeden Mittwoch
- Treffpunkt: Infostelle Mariapfarr
- Beginn: 09.00 Uhr
- Kosten: € 20,00 pro Person (ohne Transfer & Verpflegung)

Guided 4-lakes-hike with mountain guide Doppler Franz

- From 06 July to 28 September 2022. From Obertauern to Hinterweißpriach past the four beautiful mountain lakes „Twenger Almsee“, „Schönalmsee“, „Lacken“ & „Wirpitschsee“.
- Days: every Wednesday
- Meeting point: Infopoint Mariapfarr
- Begins: 9 am
- Cost: € 20 per person (without transfer & food)

Anmeldung / Registration: Infostelle Mariapfarr +43 (0)6473 8766

Kräuterwanderung im Einklang mit der Natur

- Wochentag: jeden Dienstag, ab 30. Mai bis Ende September
- Treffpunkt: in Zankwarn 101 / Mariapfarr
- Beginn: 09.00 Uhr / Dauer: ca. 2 Stunden
- Kosten: € 18,- pro Person
- Wichtig: Regenbekleidung ist zu empfehlen, bei jedem Wetter

Herbs hike in harmony with nature

- Weekday: every Tuesday, 30 of May until end of September
- Meeting point: Zankwarn 101 / Mariapfarr
- Begins: 9 am / duration: approx. 2 hrs.
- Cost: € 18 per person
- Important: Rainwear is recommended, in any weather

Anmeldung / Registration: Gabriela Schlick, T +43 (0)664 75054907

Mauterndorf

Geführte Bauernherbst Wanderwochen im Salzburger Lungau

Vom 21. bis 25. August 2023 führt unser(e) Wanderführer(in) zu den schönsten Lungauer Bergseen.

- Wochentag: Montag bis Freitag
- Treffpunkt: Infostelle Mauterndorf
- Beginn: 09.00 Uhr
- nur auf Voranmeldung

Guided Harvest Festival Hiking Weeks

From 21 until 25 August 2023, our hiking guide will lead you to the most beautiful mountain lakes in the Lungau region.

- Days: Monday through Friday
- Meeting point: Infopoint Mauterndorf
- Begins: 9 am
- registration only

Anmeldung & Information / Registration: Infostelle/Infopoint Mauterndorf, T +43 (0)6472 7949

St. Michael

Geführte Bergblumenwanderwochen

Vom 26. Juni bis 07. Juli 2023 führt unser(e) Wanderführer(in) zu den schönsten Bergblumenwiesen des Lungaus.

- Wochentag: Montag bis Freitag
- Treffpunkt: Bushaltestelle gegenüber Musikhaus St. Michael
- Beginn: 09.00 Uhr
- Preis: Für Gäste aus den Orten St. Michael, St. Margarethen, Thomatal,

Mountain and Flower Hiking Weeks

From June 26 to July 7, 2023, our hiking guide will lead you to the most beautiful flowering mountain meadows in Lungau.

- Weekday: Monday to Friday
- Meeting point: bus stop across from the Musikhaus St. Michael
- Begins: 9 am
- Price: Special prices are available for guests from the villages of St. Michael,

Unternberg, Muhr und Zederhaus gibt es Sonderpreise:

- Tageskarte: € 12,00 (Normaltarif € 24,00)
- Wochenkarte: € 55,00 (Normaltarif € 110,00)

St. Margarethen, Thomatal, Unternberg, Muhr and Zederhaus:

- Day ticket: € 12,00 (normal rate € 24,00)
- Weekly ticket: € 55,00 (normal rate € 110,00)

Anmeldung & Information / Registration: Infostelle/Infopoint St. Michael T +43 (0)6477 8913

Geführte Bergseewanderwochen

Vom 04. bis 15. September 2023 führt unser(e) Wanderführer(in) zu den schönsten Lungauer Bergseen.

- Wochentag: Montag bis Freitag
- Treffpunkt: Bushaltestelle gegenüber Musikhaus St. Michael
- Beginn: 09.00 Uhr
- Preis: Für Gäste aus den Orten St. Michael, St. Margarethen, Thomatal, Unternberg, Muhr und Zederhaus gibt es Sonderpreise:
- Tageskarte: € 12,00 (Normaltarif € 24,00)
- Wochenkarte: € 55,00 (Normaltarif € 110,00)

Mountain Lake Hiking Weeks

From September 4-15, 2023, our hiking guide will lead you to Lungau's most beautiful mountain lakes.

- Weekday: Monday to Friday
- Meeting point: bus stop across from the Musikhaus St. Michael
- Begins: 9 am
- Price: Special prices are available for guests from the villages of St. Michael, St. Margarethen, Thomatal, Unternberg, Muhr and Zederhaus:
- Day ticket: € 12,00 (normal rate € 24,00)
- Weekly ticket: € 55,00 (normal rate € 110,00)

Anmeldung & Information / Registration: Infostelle/Infopoint St. Michael T +43 (0)6477 8913

Lungauer Gipfeltouren Wochen

mit Bergwanderführer Manfred Pfeifenberger
Vom 19. bis 23. Juni 2023 sowie
18. bis 22. September 2023

- Wochentag: Montag bis Freitag
- Beginn: 09.00 Uhr
- Treffpunkt: vor dem Tourismusbüro St. Michael
- Tageskarte: € 24,00 / Wochenkarte: € 110,00

Lungau Summit Tours Weeks

Guide Manfred Pfeifenberger
From June 19 to June 23, 2023 and from
September 18 to September 22, 2023

- Weekday: Monday to Friday
- Start: 9 am
- Meeting point: in front of Infopoint St. Michael
- Day ticket: € 24,00 / Weekly ticket: € 110,00

Anmeldung & Information / Registration: Infostelle/Infopoint St. Michael T +43 (0)6477 8913

Geführte Wanderung mit Manfred Pfeifenberger

Von 20.07. – 31.08.2023 jeden Donnerstag
Treffpunkt: 09.00 Uhr vor der Infostelle St. Michael
Preis: € 24,00 für Erwachsene / € 12,00 für Kinder (bis 12 Jahre)

Guided Tour with Manfred Pfeifenberger

From July 20 to August 31, 2023
Meeting point: 9 am at the tourist office St. Michael
Costs: € 24,00 for adults and € 12,00 for children (until 12 years)

Anmeldung/ Registration: Infostelle/ Infopoint St. Michael T +43 (0)6477 8913

Tamsweg

Auf Erlebnistour mit der Waldhexe Wurzi

Die Führung übernimmt die „Waldhexe“, die den Gästen Geschichten über die verschiedenen Geister und Zauberer erzählt.

- Wochentag: jeden Freitag um 10.00 Uhr von 14. Juli bis 08. Sept. 2023
- Kosten: € 5,-
- Dauer: ca. 2 Stunden
- Treffpunkt: Sportplatz St. Andrä

On an adventure tour with forest witch „Wurzi“

Your guide will be the „forest witch“, who will tell participants tales about a variety of spirits and sorcerers.

- Weekday: Friday 10 am, July 14 to Sept. 08 2023
- Cost: € 5,-
- Duration: 2 hrs.
- Meeting point: Sports ground St. Andrä

**Anmeldung / Registration: Infostelle/Infopoint: Tamsweg, T+43 (0)6474 2145
jeweils bis Donnerstag - 12.00 Uhr erforderlich/ required until Thursday - 12 pm**

Zederhaus

Almsommerführung

- Wochentag: jeden Freitag in der Hauptferienzeit & auf Anfrage
- Treffpunkt: Naturparkhaus, Naturpark Riedingtal Zederhaus
- Beginn: 14.00 Uhr / Dauer: ca. 3 Stunden
- Kosten: € 12,- pro Person / gratis für Kinder unter 7 Jahren

Alpine Summer Tour

- *Weekday: every Friday during the peak vacation season & upon request*
- *Meeting point: nature center, Riedingtal Nature Park in Zederhaus*
- *Begins: 2 pm / duration: approx. 3 hrs.*
- *Cost: € 12 per person / free for children under 7 yrs. old*



Anmeldung / Registration: Infostelle/Infopoint: Zederhaus, T+43 (0)6478 801
jeweils bis Donnerstag 16.00 Uhr erforderlich / required until Thursday until 4 pm

Der Natur auf der Spur

- Wochentag: jeden Dienstag in der Hauptferienzeit & auf Anfrage
- Treffpunkt: Naturparkhaus, Naturpark Riedingtal Zederhaus
- Beginn: 14.00 Uhr / Dauer: ca. 3 Stunden
- Kosten: € 12,- für Erwachsene
€ 9,- für Kinder (ab 7 Jahre)

„On the trail of nature“

- *Weekday: every Tuesday during the peak vacation season & upon request*
- *Meeting point: nature center, Riedingtal Nature Park in Zederhaus*
- *Begins: 2 pm / duration: approx. 3 hrs.*
- *Cost: € 12 for adults
€ 9 for children (from 7 years)*



Anmeldung / Registration: Infostelle/Infopoint: Zederhaus, T+43 (0)6478 801
jeweils bis Montag 16.00 Uhr erforderlich / required until Monday until 4 pm

Wanderung zu „Kraftplätzen mit Heilmeditation“

- Wochentag: jeden Mittwoch in der Hauptferienzeit & auf Anfrage
- Treffpunkt: Naturparkhaus, Naturpark Riedingtal Zederhaus
- Beginn: 14.00 Uhr / Dauer: ca. 2 Stunden
- Kosten: € 12,- pro Person

Hike to „Places of power with healing meditation“

- *Weekday: every Wednesday during the peak vacation season & upon request*
- *Meeting point: nature center, Riedingtal Nature Park in Zederhaus*
- *Begins: 2 pm / duration: approx. 2 hrs.*
- *Cost: € 12 per person*



Anmeldung / Registration: Infostelle/Infopoint: Zederhaus, T+43 (0)6478 801
jeweils bis Dienstag 16.00 Uhr erforderlich / required until Tuesday until 4 pm

Anbieter geführter Wanderungen/Provider of guided hikes

Lessach

- Bettina Van der Vaart, Salzburger Bergwanderführerin, T +43 (0)664 2016898

Mariapfarr

- Franz Doppler, geprüfter Wanderführer, T +43 (0)664 8558085
- Alois Jäger (High Walking), T +43 (0)664 5776585
- SportWerk Mag. Magdalena und Mag. Marc Fellacher-Degold, T +43 (0)664 4573488 oder T +43 (0)664 5158001

St. Michael


- Gruber Klaus, staatlich geprüfter Bergführer, T +43 (0)664 2012995
- Krabath Gottfried, geprüfter Bergwanderführer, T +43 (0)664 1702905
- Pfeifenberger Manfred, Salzburger Bergwanderführer, T +43 (0)664 4813353
- Venner Jody, geprüfte Wanderführerin, T +43 (0)664 4961502
- Brandstätter Barbara Cornelia, geprüfte Bergwanderführerin, T +43 (0)664 1576017

Unternberg

- Franz Josef Wind, Salzburger Bergwanderführer, T +43 (0)664 75020131
- Josef Santner, Salzburger Bergwanderführer, T +43 (0)650 8254200

Zederhaus

- Maria Pfeifenberger, Salzburger Bergwanderführerin, T +43 (0)664 1436632
- Josef Gfrerer, geprüfter Wanderführer, T +43 (0)664 1214607



ENTDECKEN SIE DIE ALPINE KULINARIK

À LA CARTE RESTAURANT



REGIONALE
PRODUKTE



EINZIGARTIGE
KULINARIK



BESTER
SERVICE

Besuchen Sie uns zu unseren
Öffnungszeiten:

DI — SA: 17.30 — 00.00 Uhr

Küche: 17.30 — 21.30 Uhr

SO & MO: Ruhetag

*Wir freuen uns
auf Ihren Besuch*

Gewerbepark 281 | 5580 Tamsweg

T +43 6474 8191 777

reservierung@goldader.at



GOLDADER
ALPINE KULINARIK

Tälerbus & Linienbus Lungau-Takt

Valley Bus & „Lungau Takt“ Public Bus

Fahrpläne und Tarife entnehmen Sie bitte dem Fahrplanbuch Lungau oder online unter <https://salzburg-verkehr.at>

Schedules and rates are listed in the Lungau timetable book or online at <https://salzburg-verkehr.at>



Mautstellen / Toll Booths

Wenn Sie mit dem eigenen PKW fahren, beachten Sie bitte, dass bei nachstehenden Tälern eine Mautgebühr zu entrichten ist. (Änderungen vorbehalten)

If you travel with your own car, please note that a toll is charged at the following valleys. (Subject to change)

Lessachtal

€ 6,- Hin- und Rückfahrt (Mautstelle „Trenkbrücke“ - Verkaufshütte)

€ 6 round-trip (“Trenkbrücke” toll gate – ticket hut)

Naturpark Riedingtal

€ 12,- Hin- und Rückfahrt für den PKW, € 4,- für Motorrad (Mautstelle „Riedingtal“ - Verkaufshütte) inkl. der Nutzung des Tälerbus (Schliereralm bis Königalm) in der Ferienzeit.

€ 12 round-trip for PKW, € 4 for motorcycle (“Riedingtal” toll gate - ticket hut) incl. use of the valley bus (Schliereralm to the Königalm) during holiday periods.

Nationalparkgemeinde Muhr

€ 7,- Hin- und Rückfahrt, NUR Münzgeld oder bargeldlos mit Karte

€ 7 round-trip, coins ONLY or cashless with card

Weißpriach

€ 7,- Hin- und Rückfahrt (Münzautomat und Bankomatkartenzahlung) Der Schranken bei der Dicktlerhütte wird taleinwärts täglich von 18.30-05.00 Uhr gesperrt. Die Ausfahrt ist jederzeit gewährleistet!

€ 7 round-trip (con-operated machine and ATM card payment) The gate at the Dicktlerhütte is closed in the direction of the valley daily from 6.30 pm until 5 am. Exiting is possible at any time!

Lantschfeldtal Tweng

Die Schlüssel für den Schranken erhalten Sie gegen Gebühr von € 6,- von Montag bis Donnerstag von 08.00-15.30 Uhr sowie am Freitag von 08.00-11.30 Uhr im Gemeindeamt Tweng. Außerhalb dieser Zeiten erhalten Sie die Schlüssel im Gasthof Twengerhof, gegenüber dem Gemeindeamt.

The key to the gate is available for a fee of € 6 from the village hall in Tweng, Monday to Thursday from 8 am - 3:30 pm as well as Friday from 8 - 11:30 am. Outside of these times, you can pick up the keys from Gasthof Twengerhof, right across from the village hall.



Radfahren, Mountainbiken & E-Biken *Cycling, Mountain Biking & E-Biking*

Genussradeln/*Leisurely Cycling*

Das sonnenreiche Lungauer Höhenbecken auf über 1.000 m Seehöhe ist ein Paradies für Radfahrer. Sternförmig, wie die Speichen eines Rades breiten sich die romantischen Lungauer Seitentäler aus und warten darauf von Ihnen „erradelt“ zu werden.

Lungau's sun-drenched high basin, perched at over 1,000 meters above sea level, is a paradise for cyclists. Star-shaped, like the spoke of a wheel, the romantic side valleys of the Salzburg's Lungau radiate outwards, just waiting to be „pedaled“ by you.

Info: <https://rad.lungau.at>

Mountainbiken im Salzburger Lungau *Mountain Biking in Salzburg's Lungau*

Der Salzburger Lungau bietet reizvolle Mountainbike-Touren aller Schwierigkeitsgrade und bietet durchgehend einheitlich beschil-derte Mountainbike-Routen sowie eine tälerverbindende Lungau EXTREM Tour. Einkehrmöglichkeiten gibt's auf jeder Route.

TIPP für sportliche Mountainbiker:

Mehrtagestour – Lungau EXTREM

Start: Tamsweg – Länge: 166,8 km, Anstiege: 6.060 Hm

1. Tag: Tamsweg – Göriach, 40,8 km, Anstiege: 1.652 Hm
2. Tag: Göriach – St. Michael, 48,8 km, Anstiege: 1.760 Hm
3. Tag: St. Michael – Katschberg – St. Michael, 36,1 km, Anstiege: 1.290 Hm
4. Tag: St. Michael – Tamsweg, 41,7 km, Anstiege: 1.358 Hm

Die Etappen können je nach Kondition und Ausdauer individuell geändert werden. Unterkünfte und weitere Angebote finden Sie unter www.lungau.at

Salzburg's Lungau offers exciting mountain bike tours with the full range of difficulty. All of our mountain bike routes – including the cross-valley Lungau EXTREM Tour – feature standardized trail markings from start to finish. Refreshment opportunities are also located along every route.

TIP: Our recommendation for mountain bikers:

connecting valleys LUNGAU EXTREM Tour

Start: Tamsweg – Distance: 166,8 km, Increases: 6.060 Altitude

1. Day: Tamsweg – Göriach, 40,8 km, Anstiege: 1.652 Hm
2. Day: Göriach – St. Michael, 48,8 km, Increases: 1.760 Altitude
3. Day: St. Michael – Katschberg – St. Michael, 36,1 km, Increases: 1.290 Altitude
4. Day: St. Michael – Tamsweg, 41,7 km, Increases: 1.358 Altitude

The stages can be changed individually depending on fitness and endurance. You can find accommodations and further offers at www.lungau.at

Murradweg

Besonders beliebt ist der leichte bis mittelschwere Murradweg, ein 365 km langer Radweg, der entlang der Mur vom Lungau über das Murtal bis in die Südsteiermark verläuft. Die Radtour beginnt in der Nationalparkgemeinde Muhr. Ab dem PKW-Parkplatz Muritzen in Muhr (Schrankenmaut beim Münzautomaten „Arsenhaus“ pro PKW € 7,- hin und retour, Stand Dezember 2021) besteht die Möglichkeit mit dem Rad (20 % Anstieg!) oder dem Tälerbus in den Sommerferien, bis zur bewirtschafteten Sticklerhütte zu fahren. Weiter geht es zu Fuß entlang eines Almweges bis zum Mur-Ursprung auf 1.898 Meter (ca. 1 Stunde Gehzeit). Der asphaltierte und gut befestigte Radweg verläuft ab dem Ortszentrum Muhr teilweise auf öffentlichen Straßen, meistens aber auf Nebenstraßen oder Radwegen entlang des Flusses oder nahe daran. Der Murradweg ist barrierefrei.

Höhenunterschied: Murursprung und Bad Radkersburg 1.675 Hm

Mur Bike Path

The easy to intermediate Mur bike path, a 365 km long path along the Mur from Lungau via the Murtal into Southern Styria, is especially popular. The bike tour begins in the national park community of Muhr. From the Muritzen parking lot in Muhr (toll at the „Arsenhaus“ coin machine € 7 round-trip per car, updated December 2021), you have the opportunity to travel by bike or valley bus during summer holidays to the staffed Sticklerhütte. You can also hike along the Almweg path to the source of the Mur at an elevation of 1,898 m (ca. 1 hr.).

The paved bike path runs from the town center of Muhr, on public streets in parts but mostly on side roads or bike paths, alongside the river or close to it. The Mur bike path is barrier-free.

Change in elevation: The source of the Mur and Bad Radkersburg 1,675 vertical meters

**Info: Broschüre Murradweg oder online/ Mur Bike Path brochure and online www.lungau.at
Rücktransport/ Repatriation: Bacher Reisen T+43 (0)6477 8111**

E-Bike Eldorado Lungau

Der Salzburger Lungau ist die höchste E-Bike Region Österreichs. Es stehen viele Leih-E-Bikes und zahlreiche Akku-Ladestationen zur Verfügung.

E-Bike Eldorado Lungau

The Salzburg's Lungau is Austria's highest e-bike region. There are many rental e-bikes and numerous battery charging stations available.

Radverleih & Servicestellen

Bike Rental & Service Centers

Mariapfarr

Sport Pichler GmbH

Radverleih und E-Bike Servicestelle / *Bike and e-bike rental, service center*

T +43 (0)6473 8206, T +43 (0)664 6444795, www.sport-pichler.at



Mauterndorf

Sport Pichler GmbH

Radverleih und E-Bike Verleih, Servicestelle / *Bike and e-bike rental, service center*

T +43 (0)6472 7363, www.sport-pichler.at



Sport Rest GmbH

Rad- und E-Bike Verleih / *Bike and e-bike rental*

T +43 (0)6472 20044, www.sport-rest.com



St. Margarethen

Arnold Sampl

Radverleih und E-Bike Servicestelle / *Bike and e-bike rental, service center*

T +43 (0)6476 562

Sport Rest GmbH

Rad- und E-Bike Verleih / *Bike rental and e-bike rental*

T +43 (0)6472 20044, +43 (0)664 531279, www.sport-rest.com



PICHLER

Mariapfarr | Mauterndorf | Fanningberg

Bruckdorf 609 | 5571 Mariapfarr

Tel.: +43 (0)6473/8206 oder

+43 (0)664/6444795

Filiale Mauterndorf

Tel.: +43 (0)6472 7363

Filiale Fanningberg

(nur in der Wintersaison geöffnet)

Tel.: +43 (0)6473/7010

Verkauf - Verleih - Service

www.sport-pichler.at

St. Michael

Sport Friedrich

Rad- und E-Bike Verleih, Servicestelle und Radhelme / *Bike and e-bike rental, service center and bike helmets*

T +43 (0)64778246, www.sport200ofriedrich.at

Sport Rest GmbH

Rad- und E-Bike Verleih / *Bike rental and e-bike rental*

T +43 (0)6472 20044, www.sport-rest.com



Sportfex GmbH

E-Bike und Mountainbike Verleih, Servicestelle / *Bike and e-bike rental, service center*

T +43 (0)6477 20271, www.sportfex.at



Tamsweg

Radfux

Radverleih und E-Bike-Servicestelle / *Bike rental and e-bike service center*

T +43 (0)6474 6780, www.radfux.at

Intersport Frühstückl

Rad- und E-Bike Verleih, Servicestelle / *Bike and e-bike rental, service center*

T +43 (0)6474 6655, www.fruehstueckl.at

Zederhaus

Resch

E-Bike Verleih / *e-bike rental*

T +43 (0)664 244 0363, ebikeverleih.resch@gmail.com

**HAPIMAG**

Restaurant Herzstuben - Gastfreundschaft mit Herz

Hapimag St. Michael

Gerichtsstraße 415

AT-5582 St. Michael

Tel.: + 43 (6477) 7451

stmichael@hapimag.com

www.hapimag.com



**GENUSS
REGION
ÖSTERREICH**

Genuss hat



Bahnerlebnis / Railway Experience

Taurachbahn

Die Taurachbahn ist die höchstgelegene Schmalspurbahn in Österreich. Die historische Dampflok fährt von Juni bis September durch das Taurachtal im Salzburger Lungau, von Mauterndorf bis St. Andrä und zurück. Ihr Kinderwagen wird im Packwagen kostenlos mitbefördert.

Taurachbahn

The Taurachbahn is Austria's highest narrow-gauge railway, and thanks to the initiative of Club 760, who leased the line in 1982, the historical steam locomotive runs through the Taurach valley in the Salzburger Lungau region from Mauterndorf to St. Andrä and back between June and September. Children's prams/strollers can be transported in the luggage car for free.



Information, Fahrzeiten & Preise / *Information, Timetable & Prices:*
+43 (0)660 6757628, www.taurachbahn.eu

Dampfbummelzug Muraltal

Mit Volldampf durchs obere Murtal zwischen Tamsweg und Murau. Die Dampfzüge, die sich längst zu einem Geheimtipp entwickelt haben, führen die Passagiere in historischen Waggons durch Wald und Au entlang einer malerischen Gebirgskulisse und einer in dieser Gegend noch natürlich grünen Mur (zweitgrößter Fluss Österreichs).

Muraltal Steam Train Rides

It's full steam ahead through Murtal valley between Tamsweg and Murau. The steam trains, which have long been a popular attraction, carry passengers in historical carriages through forests, picturesque mountain scenery, and beautiful countryside alongside the naturally green Mur (Austria's second-longest river).

Information, Fahrzeiten & Preise / *Information, Timetable & Prices:*
www.steiermarkbahn.at oder www.lungau.at

Mariapfarrer Dampferl

Staunen – Erleben – Genießen. Auf geht's zu einer Fahrt für Groß und Klein wo Sie Interessantes und Wissenswertes erfahren.

- Treffpunkt: Infostelle Mariapfarr
- Fahrzeiten: 30. Mai bis 02. November: Di & Do um 16.00 & 17.00; 01. Juli bis 26. August: Sa um 16.00 & 17.00 Uhr;
- Preis: Erw € 8,00 / Ki € 5,00, mit LungauCard 1x kostenlos!
- Anmeldung erforderlich!
- Teilnehmer: Mindestens 10 Personen

Mariapfarrer Dampferl

Set out into the great blue yonder with a ride on the steam train.

- Meeting point: Mariapfarr Infopoint
- Dates & Times: 30 May to 02 November: Tue & Thur 4 pm and 5 pm, 01 July to 26 August: Sat 4 pm and 5 pm
- Price: adults € 8, children (6 to 17 yrs. old) € 5
- Registration necessary
- Participants: minimum 10 people



Info & Anmeldung / *Registration:* Infostelle / *Infopoint* Mariapfarr, T +43 (0)6473 8766



Golf

Golfclub Lungau / Katschberg

Herzlich Willkommen heißt es im Golfclub Lungau - Katschberg. Abschlagen und Wohlfühlen in der erholsamen Naturkulisse inmitten des Biosphärenpark Lungau – fernab vom Alltagsstress. Das zeichnet unsere 18 Loch Golfanlage und unseren öffentlichen 9 Loch Platz aus.

Welcome to the Golf Club Lungau - Katschberg. Tee off and feel good in the relaxing natural setting in the middle of the Lungau Biosphere Park - far away from the stress of everyday life. This is what distinguishes our 18-hole golf course and our public 9-hole course.

- 18-Loch-Meisterschaftsplatz
- Lungau9-Platz
- Driving-Range
- Großzügig angelegtes Übungsgelände
- Golfschule / Golfshop
- Golfrestaurant „Mike`s 19er“
- 18 hole championship course
- Lungau9 course
- Driving-Range
- Spacious practice range
- Golfschool / Golfshop
- Golf Restaurant „Mike`s 19er“

Greenfee-Preise/ Green Fee Prices

Montag bis Sonntag

- 18 Loch Platz € 85,-
- Lungau9 Platz € 37,-
- Driving Range € 10,-
- Sonntag ab 11.00 Uhr € 59,- Greenfee
- Golf Alpin Pass für Salzburg
- Gäste von Gründerhotels & Partnerbetrieben erhalten eine Greenfee-Ermäßigung bis zu 30%,
- Kinder bis 12 Jahre frei, jeder Dienstag ist Seniorentag -30 % Greenfee-Ermäßigung.
- Jeden Sonntag im Sommer: kostenloses Golfschnuppern um 13.00 Uhr (Vorankündigung)

Monday to Sunday

- 18 hole course € 85
- 9 hole short course € 37
- Driving Range € 10
- Sunday starting at 11 am € 59 green fee
- Golf Alpin Pass for Salzburg
- Guests of charter hotels & partner businesses will receive a green fee discount of up to 30%,
- Children up to 12 yrs. old are free, every Tuesday is Seniors' Day – 30 % green fee discount.
- Every Sunday in summer: free golfing at 1 pm (pre-registration)

Info: Golfclub Lungau / Katschberg, T +43 (0)6477 7448, www.golfclub-lungau.com

Golfschule / Golfshop, T +43 (0)6477 7403, www.golfschule.cc

Golfrestaurant „Mike`s 19er“, T +43 (0)6477 744819



- Pony Reiten
- Kleintiere
- Erlebniswanderweg
- Wasserspielplatz
- Sonnenterrasse
- Pony Alm-Express für Kinder bis 3 Jahre Gratis



PRITZHÜTTE IM NATURSCHUTZGEBIET GONTAL AM KATSCHBERG

- herrliches Wanderziel im Sommer & Winter
- 4 km langer Wanderweg (1 h Gehzeit)
- mit Pferdekutsche- oder Schlitten möglich
- Platz für bis zu 60 Personen

PonyAlm: geöffnet von
Pfingsten bis Mitte
September

Pritzhütte: geöffnet von
Pfingsten bis Anfang Nov.

WWW.PONYALM.AT

Familie Neuschitzer | Katschberg 421 | 5582 St. Michael
+43 (0)664 28 44 583 | info@pritzhuetten.com



Burgen, Ruinen & Schlösser

Castles, Ruins & Palaces

Mauterndorf

Burgerlebnis Mauterndorf

In der ehemaligen Mautstation und Sommerresidenz der Salzburger Fürst-Erzbischöfe wird das Mittelalter lebendig. Spektakuläre Zeitreise für Jung und Alt, spannender Rundgang mit Audio Guide (D, E, I, ES, NL, CZ, HU, RU, FR und extra Kinderversion). Im Juli und August bietet die Burg Mauterndorf ein großes und einzigartiges Kinderprogramm an.

- Öffnungszeiten: Mai bis Oktober
Mai, Juni, Sept., Okt. 9.30 bis 17.00 Uhr
Juli, Aug. 09.30 bis 18.30 Uhr

TIPP: Lange Nacht auf der Burg

28. Juli, 4., 11. und 18. August 2023

Mittelalterliches Spectaculum

29. u. 30. Juli, 5., 6., 12., 13., 19. u. 20. August, jeweils 12.00, 14.00 und 16.00 Uhr

Info: T +43 (0)6472 74 26, www.burg-mauterndorf.at

Unternberg

Schloss Moosham

Durch die zentrale Lage war Moosham ab ca. 1520 Sitz der Salzburger Landesfürsten und Erzbischöfe, somit auch Bluts- und Pflegegericht bis 1790. Ende des 17. Jahrhunderts fanden auf Schloss Moosham zahlreiche Prozesse gegen „Hexen und Zauberer“ statt.

Führungen

- 1. Mai bis 30. Sept.: täglich außer Mo; 10.00, 11.00, 14.00, 15.00 und 16.00 Uhr
- 1. bis 30. Okt.: täglich außer Mo.; um 11.00 und 14.00 Uhr
- 1. Nov. bis 15. Dez. geschlossen
- 16. Dez. bis 30. April täglich außer Mo.; 11.00 und 14.00 Uhr
- Spezielle Kinderführungen inkl. Schörgentoni-Quiz, Besichtigung der Folterkammer.
- Durchführung: jeden Donnerstag 10.00 Uhr (Juni, Juli, August und September)

Info: T +43 (0)6476 305 & +43 (0)664 5421026, www.schlossmoosham.at



Mauterndorf Castle

The Middle Ages are brought to life at the former toll station and summer residence of Salzburg's prince archbishops. A spectacular journey through time for all ages including an enthralling tour with the help of audio guides (D, E, I, ES, NL, CZ, HU, RU, FR and extra child version). In July and August, Mauterndorf Castle offers a large and unique program for children.

- Opening times: from May to October
May, June, Sept., Oct. 9.30 am to 5 pm
July, Aug. 09.30 am to 6.30 pm

TIP: Long Night at the Castle

28 July, 4, 11 and 18 August 2023

Medieval Spectaculum

29 and 30 July, 5, 6, 12, 13, 19 and 20 August 12 noon, 2 pm and 4 pm each day

Because of its central location, Moosham Castle was the preferred residence for the princes and archbishops of Salzburg from around 1520 onwards. At the end of the 17th century, countless trials initiated by the archbishops against alleged witches and sorcerers took place in the castle.

Tours:

- May 1st until Sept. 30: daily except Mon; 10 am, 11 am, 2 pm, 3 pm and 4 pm
- Oct. 1. until 30.: daily except Mon at 11 am & 2 pm
- Nov. 1st until Dec. 15: closed
- Dec. 16 until April 30: daily except Mon 11 am & 2 pm
- Special children's tour including a fun quiz, visit to the torture chamber.
- Operation: Every Thursday at 10 am (June, July, August and September)

Ramingstein

Burg Finstergrün

Die lebendigste Burg Salzburgs – ein Ort der Begegnung, des Erlebens und des Auftankens!

Ein Schritt heraus aus dem Alltag – für ein paar Stunden oder einige Tage.

- Übernachtungen: 05. Mai bis Mitte Oktober
- Führungen: täglich (außer Montag) um 14.30 Uhr, sowie nach Voranmeldung
- Juli & August: sonntags zusätzlich 16.00 Uhr Märchen & Sagenführung
- Naschkammer täglich von 13.00-18.00 Uhr geöffnet, Klettergarten auf Anfrage.

Castle Finstergrün

The most "alive" castle in Salzburg – a place of encounter, memorable experiences and energizing moments! A step away from the daily routine – for a few hours or several days.

- *Overnight accommodations: May 5 to mid-October*
- *Tours: daily except Monday 2.30 pm and by appointment*
- *July & August Sundays 4 pm Fairy tales & Legend tour*
- *Naschkammer open daily from 1 pm – 6 pm, climbing garden on request.*



Info: T +43 (0)699 18877074, www.burg-finstergruen.at

Lessach

Ruine Thurnschall

Der Lungauer Kulturwanderweg führt auf dem Weg nach Lessach direkt an der Ruine Thurnschall vorbei.

Von der bereits im 13. Jahrhundert erwähnten Ruine sind heute unter anderem noch die 8 m hohen Überreste des Westturmes vorhanden.

- Ausgangspunkt: Ortskern
- Gehzeit: 1 Stunde

Ruin Thurnschall

The Lungau cultural hiking trail leads directly past the Thurnschall ruins, on the way to Lessach.

Of the ruins mentioned as early as the 13th century, the 8-meter-high remains of the west tower are still there today, among other things.

- *Start: town center*
- *Walking time: 1 hr.*

Tamsweg

Ruine Klausegg in Seetal

Die Burgruine Klausegg ist eine ehemalige Grenzbefestigung gegen die Steiermark in Seetal im Lungau.

- Ausgangspunkt: Ortszentrum Seetal
- Gehzeit: 20 Minuten

Ruin Klausegg

The Klausegg castle ruins are a former border fortification against Styria in Seetal in Lungau.

- *Start: town center seetal*
- *Walking time: 20 min.*

Thomatal

Burgruine Edenfest

Binnen weniger Minuten können die Mauerreste der Burg Edenfest oberhalb des Höllweges in Gruben besichtigt werden. Burg Edenfest wurde ursprünglich Lewenstein genannt. Sie ist um 1147 die erste urkundlich belegte Burg im Lungau.

- Ausgangspunkt: Kunsthof Thomatal (Kocherbauer) im Ortsteil Gruben
- Gehzeit: 15 Minuten

Ruin Edenfest

Within a few minutes the remains of the walls of Edenfest Castle above the Höllweg in Gruben can be visited. Burg Edenfest was originally called Lewenstein. Around 1147, it was the first documented castle in the Lungau region.

- *Start: Kunsthof Thomatal (stove builder) in the Gruben district*
- *Walking time: 15 min.*



Brauchtum & Tradition *Customs & Tradition*

Prangstangen

Die Prangstangenumzüge finden jährlich am 24. Juni (Hochfest der Geburt Johannes des Täufers) in der Pfarrgemeinde Zederhaus und am 29. Juni (Hochfest der Apostel Petrus und Paulus) in der Pfarrgemeinde Muhr statt.

The Prangstangen processions take place every year on June 24 (the high feast marking the birth of John the Baptist) in the parish of Zederhaus and on June 29 (Feast of Peter & Paul) in the parish of Muhr.

Wasserscheibenschießen am Prebersee / Water Target Shooting

Dabei wird nicht auf die Scheibe selbst, sondern auf deren Spiegelbild im Wasser gezielt und geschossen. Vom Wasser wird das Geschöß reflektiert und trifft die am Festland aufgestellte Scheibe. Das Preberschießen findet alljährlich am letzten Augustwochenende statt.

*This test of marksmanship involves not aiming directly at the target but rather at it's reflection, in other words, taking aim and shooting at a fictitious point in the water. The projectile is deflected off the water and hits the target which has been set up on the dry land.
The „Preber Shoot“ event is held annually on the last weekend in August.*

Der Riese „Samson“ / The Giant „Samson“

Der Samson ist bis zu 6,5 Meter hoch und wiegt rund 85 Kilogramm. Er ist seit 1635 dokumentarisch belegt und symbolisiert eine alttestamentarische Figur mit übermenschlichen – in seinen langen Haaren liegenden – Kräften.

Samson is up to 6,5 meters tall and weighs around 85 kg. He has been historically documented in the Lungau since 1635 and symbolizes an Old Testament figure with superhuman strength seated in it's long hair.

Samsonumzüge / Samson Parades 2023

10.04.	10.30 Uhr	Unternberg	Ulrichsprangtag
07.06.	19.00 Uhr	Tamsweg	Samsonumzug
08.06.	11.00 Uhr	Mauterdorf	Samsonumzug im Anschluss an die Fronleichnamsprozession
08.06.	14.00 Uhr	St. Michael	Fronleichnam
08.06.	14.00 Uhr	St. Margarethen	Fronleichnam
08.06.	12.00 Uhr	Unternberg	Fronleichnam
10.06.	19.00 Uhr	Tamsweg	Samsonumzug
18.06.	08.00 Uhr	Ramingstein	Achazi-Prangtag anschl. Prozession und Samsonumzug
18.06.	14.00 Uhr	Mariapfarr	Samsonumzug, ab Gemeindeamt
18.06.	10.00 Uhr	St. Michael	Chorfestival Feuer & Stimme
25.06.	13.00 Uhr	St. Margarethen	Landesweite Almsommereröffnung mit Samsonumzug
29.06.	14.00 Uhr	Muhr	Prangstangenfest
01.07.	16.00 Uhr	St. Andrä	Samsonumzug mit Dämmereschoppen
02.07.	08.00 Uhr	Ramingstein	Kendlbrucker Prangtag mit anschl. Samsonumzug
09.07.	12.00 Uhr	Unternberg	Ulrichsprangtag
16.07.	13.30 Uhr	Mauterdorf	Skapulierfest Samsonumzug
21.07.	19.00 Uhr	Mariapfarr	Samsonumzug mit anschl. Dämmereschoppen
22.07.	19.00 Uhr	Tamsweg	Samsonumzug mit gr. Österr. Zapfenstreich
23.07.	14.00 Uhr	Tamsweg	Samsonumzug
23.07.	11.00 Uhr	St. Margarethen	Pratroziniumsfest mit Samsonumzug
03.08.	19.45 Uhr	Mauterdorf	Samsontanz im Rahmen der Brauchtumswoche
06.08.	13.00 Uhr	Tamsweg	Samsonumzug im Rahmen des Waldfestes
13.08.	10.00 Uhr	St. Michael	Sommerfest der Feuerwehr
15.08.	14.00 Uhr	Mariapfarr	Samsonumzug im Zuge des Hohen Festtages
15.08.	18.30 Uhr	Mauterdorf	Samsonumzug
15.08.	10.30 Uhr	St. Michael / Katschberg	Samsonumzug am Katschberg
19.08.	14.00 Uhr	Unternberg	Samsontreffen anl. 120 Jahre Samsongruppe Unternberg
20.08.	10.00 Uhr	Unternberg	Festakt – Jubiläumsfest anl. 60 Jahre Landjugend & 120 Jahre Samsongruppe
03.09.	14.00 Uhr	Mariapfarr	Großes Samsontreffen beim Fest der Lungauer Volkskultur
17.09.	11.00 Uhr	Unternberg	Bauernherbstfest
17.09.	12.00 Uhr	Muhr	Samsonumzug nach der Erntedankprozession
24.09.	08:30 Uhr	St. Michael	Erntedank- u. Marktfest

Änderungen vorbehalten/*subject to change*



Freizeitaktivitäten *Leisure Activities*

Fliegen / *Flying*

Flugplatz/ *Airfield*

Flugplatz Mauterndorf,
T +43 (0)676 9662600 www.losm.at



Modellflugplatz / *Model airplane fields*

Unternberg, T+ 43(0)6474 6211

Paragleiten – Tandemflüge *Paragliding – Tandem Flights*

Kurt Pirker, T +43 (0)664 2768551
Sebastian Grübl, T +43 (0)664 4367274

Angeln / *Fishing*

Göriach

Oberer Landwiersee, T +43 (0)6483 226

Muhr

Steinerteich, T +43 (0)676 9271450
Aignerhof, T +43 (0)6479 239

Ramingstein

6 km Abschnitt der Mur *6 km section of the Mur*
T +43 (0)6477 8371 Fam. Bliem-Beckenbauer

St. Michael

Agrarteich St. Martin, T +43 (0)664 1730384
Fischen entlang der Mur: Ausgaben
Tageslizenzen Fam. Bliem-Beckenbauer
T+43 (0)6477 8371

Tamsweg

Prebersee, T +43 (0)6474 2145 oder
T +43 (0)6474 7552

Tweng

Taurach, Herr Nöbauer T +43 (0)6471 20202,
info@fliiegenfischen-taurach.at

Weißpriach

Longa Fliegenfischen, T +43 (0)6473 8766
Kartenverkauf / Ticket sale:
www.hejfish.com

Zederhaus

Teich beim Kößlhiasbauer,
T +43 (0)650 6472465



Reiten / Horseback Riding

Mariapfarr

Reiterhof Angermann, T +43 (0)664 5257226

Islandpferdereithof Lankmayer,

T +43 (0)664 4541719

Hacklhof – Stefan Perner,

T +43 (0)6473 7320

Hansalhof – Familie Rauter,

T +43 (0)660 6504672

St. Margarethen

Katharina Stiegler, T +43 (0)664 5745393

St. Michael – Katschberg

Alpines Pferdezentrum – Familie

Neuschitzer, T +43 (0)664 2844583

Tamsweg

Reithof Mehlhartlgut – Familie Santner,

T +43 (0)664 1715450

Rossbacherhof – Familie Hönegger-Wieland,

T +43 (0)6474 6268 & +43 (0)664 4659188

Tweng

Landhotel Postgut – Familie Klary,

T +43 (0)6471 20206

Weißpriach

Reitparadies Kirchnerhof – Nadine Gritsch,

T +43 (0)676 4182816

Zederhaus

Rösslhof – Markus Prodingler,

T +43 (0)681 10742022

AUSRITTE & BAHNUNTERRICHT AUF ISLANDPFERDEN



Reithof

LANKMAYER

Mariapfarr-Miesdorf

Die herrlichen Geländerouten direkt vor unserer Anlage sowie die Ovalbahn für Tölt und Pass, bringen die Reiter in Begeisterung!

- Alm- & Burgenritte
- Wanderritte
- Reiterferien (auf Anfrage)
- Reitunterricht (ab 4 Jahre)
- Tölt & Gangunterricht auf Islandpferden

Reitunterricht
& Ausritte
finden ganz-
jährig statt!

Anmeldung & Info: E-Mail: +43 650 810 2045 | inger.lankmayer@gmx.at

Kutschenfahrten / Carriage rides

Mariapfarr

Reiterhof Angermann, T +43 (0)664 5257226
Samerhof – Familie Moser,
T +43 (0)6473 8503 & +43 (0)664 8634171
(nur im Winter/only in winter)

St. Margarethen

Esslhof – Familie Lanschützer,
T +43 (0)676 5363062

St. Michael

Neuhauserstadl – Familie Gruber Seewald,
T +43 (0)664 9064160
Pferdezentrum Katschberg – Familie
Neuschitzer, T +43 (0)664 2844583

PonyAlm Express

Umweltfreundlich und mit wenig PS bringen Sie die Pferdetaxis vom Katschberg ins Gontal. Bei der Almsommerhütte „Pritzhütte“ ist Endstation, hier können Kinder Ponys beobachten, streicheln und reiten.

- Preise: auf Anfrage
- Abfahrtszeiten: Juni, Juli, August, September, täglich ab 10.00 Uhr bei Voranmeldung

Tamsweg

Rosbacherhof – Familie Hönegger-Wieland,
T +43 (0)6474 6268 & +43 (0)664 4659188

Tweng

Landhotel Postgut – Familie Klary,
T +43 (0)6471 20206

PonyAlm Express

Environment-friendly and with minimal „horsepower“, the horse taxis will take you from Katschberg into Gontal. The end station is at the alpine summer hut „Pritzhütte“, where children can observe, pet, and ride the ponys.

- Prices: on request
- Departure times: June, July, August, September: daily from 10 am with pre-registration

Info: Andreas Neuschitzer, T +43 (0)664 2844583

Tennisplätze / Tennis courts

Mariapfarr

Althofen-Moos, neben Pizzeria La Montanara
next to Pizzeria La Montanara
Reservierungsplan beim Eingang/
reservation plan at the entrance

Mauterndorf

Erlebnisbad/ *adventure pool*,
T +43 (0)6472 7632
Apartment Resort Hackenschmiede,
T +43 (0)664 88267131

St. Andrä

Gasthof Andlwirt, T +43 (0)6474 2355

St. Margarethen

Sportanlage Anmeldungen / *sports facility,*
registration: T +43 (0)664 2858081,
usvstmargarethen.tennisplatz.info

St. Michael

Tennisclub St. Michael,
T +43 (0)650 6688872,
Platzreservierung/tennis court reservation:
stmichael.tennisplatz.info/reservierung

Tamsweg

USC-Sparkasse Tamsweg, Platzreservierung/
reserve your seat: Tennis04.com/
tamsweg

Unternberg

Freizeitteich Gfrererstadl,
T +43 (0)6474 6214-18

Zederhaus

Kirchenwirt, T +43 (0)6478 222

Beachvolleyball / *beach volleyball*

Tamsweg

BadelNSEL

St. Andrä

Sportplatz

St. Margarethen

Sportplatz

Unternberg

Freizeitteich Gfrererstadt,
T +43 (0)6474 6214-18

St. Michael

JUFA Hotel

Kletterwand / *Climbing wall*

Hapimag St. Michael, T +43 (0)6477 7451

Outdoor- & Waterparc Mariapfarr, T +43 (0)6472 20033 – Boulderwand

Geführte Klettertouren / *Guided climbing*

Firn Sepp – Lungau Aktiv, staatl. geprüfter Bergführer, T +43 (0)664 4228083
state-certified mountain guide,

Bogensport / *Archery*

Sport Pichler, T +43 (0)6472 7363 oder +43 (0)664 6444795



1150 m Seeshöhe

Gausensstation
Dicktlerhütte

GRUPPEN BITTE VORANMELDEN! **SOMMERÖFFNUNGZEITEN:**
Montag und Dienstag Ruhetag! Mitte Mai bis Ende Oktober.

Warme Küche von Mittwoch bis **WINTERÖFFNUNGZEITEN:**
Sonntag 11.30 bis 19.00 Uhr Mitte Dezember bis Anfang April.

A-5573 Weißpriach, Nr. 6 | 06473 7061 | 0664 64 909 10 | reate.bog@aon.at



In- & Outdoor

Mauterndorf

Canyoning & Rafting

Firn Sepp – Lungau Aktiv,
T +43 (0)664 4228083



Piratenfahrt mit Knolli – Kinderrafting

- Mindestteilnehmer: 5 Personen (Mindestalter 5 Jahre)
- Wochentag: Mittwoch
- Treffpunkt: Segelflugplatz Mauterndorf
- Beginn: 09.30 Uhr / Dauer: ca. 2 Stunden
- Kosten: € 38,- pro Teilnehmer

Pirate Ride with Knolli – Children's Rafting

- Participant: minimum of 5 (age of 5)
- Weekday: Wednesday
- Meeting point: Mauterndorf glider airfield
- Starts: 9.30 am / duration: ca. 2 hrs.
- Cost: € 38 per participant

Anmeldung/ Registration: Firn Sepp – Lungau Aktiv, T +43 (0)664 4228083

Smarty Land

Viele Attraktionen wie beispielsweise eine 60 Meter lange Wassertubing-Bahn, ein Bungee Trampolin, ein Kinderhochseilgartenelement, Hüpfburg, Sprung-Trampoline, Kinder-Quats, Cross Buggy und vieles mehr erwarten die Besucher.

- Öffnungszeiten: 02. Juli bis 03. Sept. täglich von 12.00-17.00 Uhr bei Schlechtwetter geschlossen
- Eintritt: € 11,- Erwachsene oder Kinder, nicht aktive Kinderbegleitpersonen sind gratis

Smarty Land

Many attractions such as a 60 meter long water tubing lane, a bungee trampoline, high-ropes course element for children, bouncy castle, jumping trampolines, children's quats, cross buggy and much more await visitors.

- Opening times: July 2 to Sept. 3 daily from 12-5 pm, closed in bad weather
- Admission: € 11 adults or children, non-participating children's chaperones are free



Info: Smarty Sports, T +43 (0)6472 20033, www.smarty.at

Mariapfarr



Outdoorparc & Wasserparc Lungau

Kostenlos stehen ein Streetsoccerplatz, ein Boulderrock, eine Kletterpyramide und ein Niedrigseilparcours zur Verfügung. Kostenpflichtig bietet der Outdoorparc 10 Flying Fox Anlagen mit gesamt 850 m Länge, sowie mehrere Hochseilgarten- und Kletterelemente. Im Wasserparc stehen am Nessiteich folgende Attraktionen zur Verfügung: Zorbingball für Kinder, Wasser – Blobbinganlage, Tretboote, Stand Up Paddeling, Kajaks und Kanus. Ein Kiosk mit kleinen Imbissen, Getränken und Eis runden das Angebot ab!

- Öffnungszeiten: Hauptsaison: täglich von 09.00-18.00 Uhr; Nebensaison Do & So von 12.00-17.00 Uhr
- Preise: siehe unter www.smarty.at

Outdoorparc & Waterparc Lungau

There is a free street soccer court, a Boulderrock, a climbing pyramid and a low-ropes course available. Chargeable, the Outdoorparc offers 10 Flying Fox installations with a total length of 850 m, as well as several high ropes course and climbing elements. In the waterparc the following attractions are available at the Nessiteich: kids zorbing ball, water blobbing, pedal boats, stand up paddling, kayaks and canoes. A kiosk with snacks, drinks and ice cream complete the offer!

- Opening times: Summer high season daily 9 am-5 pm, low season Sudnays and Thursdays 12 pm -5 pm
- Prices: can be found at www.smarty.at

Info: Smarty Sports, T +43 (0)6472 20033, www.smarty.at

OUTDOOR PARC WATER PARC LUNGAU



Flying Fox

Teamtower

Wasserspass

Adventurepark

und vieles mehr...



Am Nessiteich | Kreuzen 394 | A-5571 Mariapfarr

www.smarty.at

St. Michael - Katschberg

Geocaching – GPS Schatzsuche

Ausgerüstet mit einem GPS-Gerät gibt es zehn Schatztruhen zu entdecken.

- Angebot: 1x Bergfahrt für Familie (2 Erw. & Kinder), 1x GPS Leihgerät für einen Tag (begrenzte Stückzahl an GPS Geräten – Kaution € 50,-) + Schatzkarte

Geocaching – GPS Treasure Hunt

Equipped with a GPS device, there are ten treasure chests to discover.

- Offer: 1x ride up for family (2 adults & children), 1x GPS device for a day (limited no. of GPS devices – deposit € 50) + treasure map

Anmeldung & Preise / *Registration & price:* Katschbergbahnen GmbH, T +43 (0)4734 83888

Katschhausen

Kindernaturerlebnisswelt, hochwertige Spielstationen, ein Streichelzoo und ein gemütlicher Picknickplatz.

Children's adventure world, family-friendly playground, great play stations, a petting zoo, and a comfortable picnic area.

Info: Tourismusverband/ *tourist office* Katschberg, T +43 (0)4734 630

Katschis Goldfahrt

Erlebnisrodelbahn am Katschberg

Katschis Gold Run

Experience toboggan run on the Katschberg.

Info, Preise & Öffnungszeiten (nur bei Schönwetter):

Price & opening times (not in operation during rain, storms, & other bad weather)

Katschbergbahnen GmbH, T +43 (0)4734 83888 www.katschi.at

Österreichs größter Adventurepark am Katschberg

mit über 200 Stationen in einer Höhe von 1 bis 20 m (ab 3 Jahren).

Austria's largest Adventure Park

with over 200 stations at a height of 1 to 20 m (from 3 years).

Info & Öffnungszeiten/ *opening times:* T +43 (0)676 6370970

www.adventurepark-katschberg.at

Segway Verleih / Rental

Info: Hotel Cristallo, Katschberg,
T +43 (0)4734 319



Sport- & Freizeitzentrum the.cage

Die Indoorsporthalle auf über 450m² steht ganz im Zeichen von Klettern, Bouldern, Trampolinspringen, Hüpfen in die Schnitzelgrube und Benützen des Sport-Courts.

Sports & Leisure Center the.cage

The indoor sports hall which stretches over 450m² is completely in the sign of climbing, bouldering, trampolining using the sports court.

Info: Basekamp, T +43 (0)4734 24040



Freibäder / Outdoor Pools

Erlebnisbad Mauterndorf

Freischwimmbekken, Kinder-Erlebnisbereich, Riesenrutsche uvm.

Outdoor pool, children's fun area, giant slide, and much more, Info: T +43 (0)6472 7632



Freibad Mariapfarr

Beheiztes Sport- und Kinderbecken, Kinderplanschbecken, herrliche Sonnenterrasse

Heated sports and children's pool, paddling pool, magnificent sunny terrace

Info: T +43 (0)6473 20020



Schwimmbad St. Michael

Beheiztes Freischwimmbekken, Kinderbecken

Heated outdoor pool, children's pool, Info: T +43 (0)6477 8564



BadelNSEL Tamsweg

80-Meter-Black-Hole-Wasserrutsche, 8 beheizte Schwimmbekken im In- und Outdoorbereich, Beachvolleyball, behindertengerecht ausgestattet

80 m Black-Hole water slide, 8 heated pools indoors and outdoors, beach volleyball court, handicapped-accessible, Info: T +43 (0)6474 2312



Minigolfanlagen / Mini Golf Facilities

Minigolfanlage Mauterndorf

beim Erlebnisbad / *at the adventure pool*

Info: T +43 (0)6472 7632 oder T +43 (0)6472 7219



Minigolfanlage Tamsweg

bei der BadelNSEL / *at the BadelNSEL*

Info: T +43 (0)6474 2312



Minigolfanlage St. Michael

beim Schwimmbad / *at the outdoor pool*

Info: T +43 (0)6477 8564





Ausflugsziele Excursion destinations

Göriach

Hüttendorf

Neun Hütten stehen auf dem Almboden auf rund 1.420 Meter, eine Hütte wird auch bewirtschaftet. Fünf Gehminuten von der letzten Parkmöglichkeit, problemlos mit Kinderwagen und auch für Senioren leicht erreichbar.

Hut Village

There are nine huts in the high pastures at an elevation of ca. 1,420 m, one of which is staffed. Easily reachable in 5 min. for seniors and with children's strollers from the last parking opportunity.

Gasthof Lacknerhof

Ihr nächstes Ausflugsziel im reizvollen Göriachtal!

Familie Holzer

5574 Hintergöriach 50

Tel: +43(0)6483-226

office@lacknerhof.com

www.lacknerhof.com



Hansal-Hütte

Hüttendorf Göriach

Wandern-Biken-Natur genießen

Eigene Produkte vom Biohof

Familie Wirnsperger

+43 (0)664 1130080

info@hansalgut.com

www.hansalgut.com



Landhotel-Apartments-Ferienhaus

Sepp Bauer

Fam. Bauer-Knaus

5574 Göriach 28

Tel: +43(0)6483 225

info@sepp-bauer.at

www.sepp-bauer.at



Landawirseehütte

Alpenvereinshütte direkt am

Tauernhöhenweg bei den Landwirseeseen

Josef Schiestl

+43 (0)676 7785375

www.landawirseehütte.com

landawirseehuette@gmx.at

Abenteuer Silberbergwerk

Gemeinsam mit fachkundigen Bergwerksführern geht es ins Silberbergwerk, wo unter Tage Wissenswertes über Materialien, die Geschichte des Bergbaus, die Arbeitsweise und das Leben der Bergknappen erzählt wird. Die Führung versetzt zurück in die Zeit, als der Silberbergbau in Ramingstein noch mühsam von Hand betrieben wurde.

- Dauer: ca. 1,5 bis 2 Stunden
- Öffnungszeiten: Führungsbetrieb
01. Mai bis 31. Oktober
- Ausrüstung: Festes Schuhwerk (Bergschuhe) und strapazierfähige Kleidung sind unbedingt erforderlich. Geleucht, Helme und Schutzjacken werden zur Verfügung gestellt.
- Preis: € 10,- Kind, € 15,- Erwachsene.
Pro 10 Kinder hat eine Begleitperson freien Eintritt.

Hinweise: Für Kinder unter 4 Jahren und Personen mit körperlichen Beeinträchtigungen nicht geeignet.

Ramingstein Silver Mine

Led by an expert mine guide, you will make your way into the silver mine, where you will be told lots of interesting information about minerals, the history of mining, as well as how the miners once lived and worked. This tour takes you back to the time when silver miners in Ramingstein toiled to extract silver ore by hand.

- *Duration: approx. 1.5 to 2 hrs.*
- *Opening times:*
Tours offered from May 1st until October 31
- *Equipment: Sturdy shoes (mountain boots) and durable clothing are a must. A miner's lamp, helmet and protective jacket will be provided.*
- *Price: € 10 child, € 15 adult.*
For every 10 children, admission for one chaperone is free.

Please note: not suitable for children under 4 or people with physical handicaps.

Info: Christina Hoffmann-Prodinger, T +43 (0)676 7022369



St. Margarethen

Fütterung im Wildtierpark Schlögelerberger

Zu einem besonderen Erlebnis zählt der Besuch der Fütterung im Tierpark beim „Hüttendorf Schlögelerberger“. Beobachten Sie die Fütterung von Rotwild, Sikawild und Steinwild aus nächster Nähe.

Fütterung: Im Sommer ganztägige Wildbeobachtung.

Feeding in the Schlögelerberger Wildlife Park

A special experience is the visit to the feeding in the animal park at the „Schlögelerberger Hut Village“. Watch the feeding of red deer, sika deer and roe deer at close quarters.

Feeding: In summer, all-day game observation.

Info: Berggasthof Schlögelerberger, T +43 (0)6476 313

St. Michael

„Imkerhof Glashütte“

Jeden Donnerstag um 10.00 Uhr Imkereibesichtigung mit anschließender Honigverkostung; Führung durch die Schauimkerei jederzeit auf Anfrage von Mitte Juli bis Mitte September möglich.

„Beekeeper at Glashütte“

Beekeeping tour followed by honeytasting; every Thursday at 10.00 am.

Guided tour of the beekeeper at any time on request from mid July to mid September possible.

Info und Anmeldung/Registration: Familie Kremser, T +43 (0)650 4311001

Zederhaus

Wasser- und Getreidemühlen

Alte Mühlen und Getreidekästen wurden so wiederhergestellt, wie sie ursprünglich genutzt wurden. Am Ende des Mühlenweges gibt es noch das Museum „Walcherhäusl“ zu besichtigen.

- Führungen: Juni bis September
Donnerstag & Sonntag 14.00-17.00 Uhr sowie nach Vereinbarung
- Eintritt: Erwachsene € 3,- / Kinder € 2,50

Water and Grain Mills

Old mills and grain cribs have been restored to their original condition. Standing at the end of the Mill Trail is the Walcherhaus.

- Tours: June to September, Thursday & Sunday 2-5 pm and by appointment
- Admission: adults € 3,- / children € 2,50



Info: Infostelle/Infopoint Zederhaus, T +43 (0)6478 801, www.muehlenweg-zederhaus.at

Naturpark Riedingtal

Das Riedingtal ist aufgrund seiner Kulturlandschaftlichen Reize ein beliebtes Ausflugsziel für Jung & Alt. Mehrere Almgasthöfe & urige Almhütten mit bodenständigen Köstlichkeiten laden zur Einkehr. Ein innovatives Naturparkhaus, Themenwege, das Naturdenkmal „Brünnwandquellen“, geführte Erlebniswanderungen, Tälerbusservice in den Monaten Juli u. September, und vieles mehr ergänzen das Angebot des Naturparks.

Riedingtal Nature Park

The Riedingtal is a popular excursion destination for all ages thanks to its cultural and scenic charm. Several inns & huts with traditional treats and delicacies invite you to stop for refreshments. An innovative nature center, theme paths, the natural monument „Brünnwandquellen“ viewing platform, guided hikes, valley busservice in the month July and September and any more are top off the opportunities in the nature park.



Museen & Ausstellungen Museums & Exhibits Lungau

Mariapfarr

Pfarr-, Wallfahrts- und Stille Nacht Museum

1816 schrieb Joseph Mohr den Text zum wohl bekanntesten Weihnachtslied „Stille Nacht! Heilige Nacht!“

- Öffnungszeiten: Juni bis Sept.:
Mo & Do, 14.00-17.00 Uhr
Okt.: Do, 14.00-17.00 Uhr
- Eintritt: Erwachsene € 5,-
Kinder (6-12 Jahre) € 1,-
Jugend / Studenten (Ausweis) € 3,-
Senioren € 4,-
- Sonderführungen: ab 6 Personen jederzeit nach Voranmeldung € 5,- (außer Sonntag)
- April, Mai, Nov. und an Feiertagen geschlossen

Parish, Pilgrimage, and Silent Night Museum

In 1816, Joseph Mohr wrote the text for the most famous Christmas carol „Silent Night! Holy Night!“

- Opening times: June to Sept.:
Mon & Thu, 2-5 pm
Oct.: Thu, 2-5 pm,
- Admission: adults € 5,-
children (6-12 years) € 1
youth / students (ID) € 3, seniors € 4
- Special tours: for 6 or more anytime with advanced registration € 5,- (except Sunday)
- Closed in April, May, Nov. and on bank holiday



Info: Infostelle/Infopoint Mariapfarr, T +43 (0)6473 8766,
www.wallfahrtsmuseum.at & www.stillenachtmuseum.at

Privates Hausmuseum

150 Kunstwerke bestehend aus Skulpturen, Ölmalerei und Zeichnungen.

Private house museum

150 works of art consisting of sculptures, oil paintings and drawings.

Info und Anmeldung: T +43 (0)6473 20328, www.hausmuseum.at

Mauterndorf

Lungauer Landschaftsmuseum

Sie erleben das Lungauer Brauchtum im Jahreskreis in seiner Einzigartigkeit und Vielfalt. Ebenso erwarten Sie Darstellungen aus der bäuerlichen Lebenswelt.

- Öffnungszeiten: Mai, Juni, Sept., Okt.:
10.30-16.30 Uhr
Juli & Aug.: 10.00-17.00 Uhr
- Führungen nach Vereinbarung
- SalzburgerLand Card gültig.

Lungau Regional History Museum

Learn about the diversity and uniqueness of Lungau's customs throughout the year. Awaiting you are impressive depictions of agricultural life.

- Opening times: May, June, Sept., Oct.:
10.30 am-4.30 pm
July and Aug.: 10 am-5 pm
- Tours by appointment.
- SalzburgerLand Card valid.



Info: T +43 (0)6472 7393

Stampflmühle

Diese Museumsmühle, welche aus verschiedenen Mühlen zusammengetragen wurde, kann von Interessierten besichtigt werden. Nach telefonischer Vereinbarung, können Sie die alte Mühle auch in Funktion sehen!

- Besichtigungen: Jeden Mittwoch
15.00-17.00 Uhr, von 05.07. bis 06.09.2023

Info: Herr Rotschopf, T +43 (0)664 2843639

Muhr

Bauernmuseum Blasnerhof

Eine kleine Zeitreise in die Vergangenheit – köstliche Schmankerl genießen und in eine Zeit eintauchen, an die wir uns heute kaum noch erinnern können.

- Besichtigungen: Mitte Juni bis Ende Sept.
jeweils Donnerstag ab 14.00 Uhr
- Anmeldung für größere Gruppen erbeten.

Info: Familie Mandl, T +43 (0)6477 7134

Nationalparkausstellung „(M)URSPRUNG – Natur im Fluss“

Kraftvoll entspringt die Mur dem östlichen Tauerngebirge, um stromabwärts den zweitlängsten Fluss Österreichs zu bilden. Sie prägt die Natur, die Menschen und die Landschaft in einer Region, die Anteil am Nationalpark Hohe Tauern hat und gleichzeitig zum UNESCO Biosphärenpark Salzburger Lungau gehört.

- Öffnungszeiten: Mai bis Oktober,
täglich 10.00-18.00 Uhr
- Die Besichtigung ist kostenlos!

Info: www.nationalpark.at

St. Margarethen

Alte Mühle / Trattnermühle

Diese ist die letzte noch erhaltene Mühle entlang des Karlsbergbaches = Moosbaches und war als Gemeinschaftsmühle für mehrere Bauern noch bis in die 50er Jahre in Betrieb.

Info: Infostelle / Infopoint St. Margarethen, T +43 (0)6476 812

Crushing Mill

This museum mill, which has been assembled from various mills, can be visited by interested parties. After making an appointment by phone, you can also see the old mill in operation!

- Dates & Times: every Wednesday 3-5 pm,
from 05.07. to 06.09.2023

Blasnerhof Farm Museum

A little journey into the past - enjoy delicious delicacies and dive into a time we can hardly remember today.

- Visitation: mid June to the end of Sept.,
every Thursday starting at 2 pm
- Registration for larger groups requested.

National Park Exhibition

„(M)URSPRUNG – the flow of nature“

The Mur emerges powerfully from the eastern Tauern mountains, evolving into the second-longest river in Austria. It has shaped nature, the people and landscapes of a region that is also part of Hohe Tauern National Park as well as the Salzburger Lungau Biosphere Reserve.

- Opening times: May through October,
daily 10 am to 6 pm
- Visits are free of charge!

This is the last remaining mill along the Karlsbergbach and served as a community mill for several farmers until the 1950s.

St. Michael

Kaufhausmuseum

Ein Kaufhaus wie es früher war. Das Museum soll Besucher in die damalige Zeit zurückversetzen und auch alte Erinnerungen wecken. Viele ausgestellte Dinge gibt es heute nicht mehr wie z.B. alte Schuhcremeschachteln, Geld von damals oder Maggi Flaschen, die früher in jedem Haushalt standen.

Highlight sind die ursprüngliche Einrichtung wie die Kassa und die Waage.

Öffnungszeiten:

- Mo: 10.00 – 12.00 Uhr
- Do: 16.00 – 18.00 Uhr
- Sa: 14.00 – 16.00 Uhr

Für Gruppen sind auch Sondertermine möglich.

General Store Museum

A general store like they used to be. The museum is intended to transport visitors back to former times and maybe even evoke a few personal memories. Many of the items on exhibit don't exist anymore, such as old shoe-polish boxes, the money used back then and bottles of Maggi, which used to stand in practically every household. Highlights include original furnishings as well as a till and scales.

Opening times:

- Mon: 10 am - 12 noon
- Thu: 4 - 6 pm
- Sat: 2 - 4 pm

Special times are possible for groups.



Info: Familie/family Scharfetter, T +43 (0)6477 8238



Tamsweg

Lungauer Heimatmuseum

Das Museum präsentiert Gegenstände des bürgerlichen und bäuerlichen Lebens und veranschaulicht die Arbeitswelt, die Wohnkultur sowie den Brauchtum des Lungaus. Weitere Punkte sind die Römer im Lungau und Exponate der Volksfrömmigkeit.

- Anfang Juni bis Mitte Sept.:
Mi 10.00-12.00 Uhr, Do 10.00-12.00 & 14.00-16.00 Uhr, Fr 10.00-12.00 Uhr & 14.00-16.00 Uhr. Außerhalb dieser Zeiten Besichtigungen oder Führung nach Voranmeldung online unter www.museumsportal.com möglich.
- Eintritt: Erwachsene € 4,- (Gruppenpreis ab 10 Pers. € 3,-), Kinder € 1,50 (Gruppenpreis ab 10, Kinder € 1,-)

Lungau Heritage Museum

Objects from everyday life on the farm and in town cast light on the working and living conditions, as well as the folk customs of the Lungau. Other highlights include Romans in the Lungau plus exhibition pieces that reflect popular piety.

- Beginning of June to mid-Sept.:
Wed 10-12 am, Thu 10-12 am and 2-4 pm, Fri 10-12 am and 2-4 pm, Outside these hours visits or guided tour possible by appointment online at www.museumsportal.com
- Admission: adults € 4 (group prices for 10 or more € 3), children € 1.50 (group prices for 10 or more children € 1)



Info: T +43 (0)664 6493543



Thomatal

Heilige Familie in der Zirbe

Bei einer Wanderung durch die Suppanalm, auf dem Weg von Bundschuh nach Schönfeld entstand die Idee, in stehende Zirbenstämme ein Kunstwerk der besonderen Art zu schnitzen. Eine natürlich zusammengewachsene Dreier-Baumgruppe inspirierte den Bildhauer Ernst Adelsberger aus Niederösterreich, daraus die Heilige Familie zu schaffen. Um sie herum wurde eine Kapelle errichtet. Den Weg zur Kapelle säumen die Figuren des Hl. Leonhard und der Hl. Barbara.

Hochofenmuseum Bundschuh

Wie aus Gestein Erz gewonnen wurde, erfahren die Besucher der Schmelzofenanlage in Bundschuh. Und auf dem Knappenwanderweg geht's dann noch direkt ins Abbau-Gebiet.

- Öffnungszeiten: Ab dem 3. Sonntag im Mai bis Ende Sept.: Mo, Mi & Fr 10.00-16.00 Uhr sowie So 15.00-18.00 Uhr
- Führungen: Ab dem 3. Sonntag im Mai bis Ende Sept.: Mo, Mi & Fr 10.00 & 14.00 Uhr sowie So 16.00 Uhr
- Gruppen täglich nach Vereinbarung
- Eintritt: Erwachsene € 8,-, Schüler € 4,-, Familienkarte (2 Erw. + Kind) € 18,-
- SalzburgerLand Card gültig!

Holy Family in Pine

During a hike through the Suppanalm, on the way from Bundschuh to Schönfeld, the idea was born to carve a special kind of artwork into standing Swiss stone pine trunks. A naturally grown together group of three trees inspired the sculptor Ernst Adelsberger from Lower Austria to create the Holy Family from it. A chapel was built around it. The path to the chapel is lined with the figures of St. Leonhard and St. Barbara.

Smelter Museum

Learn how ore was extracted from rock at the smelter in Bundschuh. And the miner's hiking path will lead you right into the mining area.

- Opening times: from the 3rd Sunday in May to the end of Sept: Mo, Wed, & Fri 10 am-4 pm and Sun 3-6 pm
- Tours: from the 3rd Sunday in May to the end of Sept.: Mon, Wed, & Fri 10 am & 2 pm and Sun 4 pm groups daily by appointment
- Admission: adults € 8, students € 4, family ticket (2 adults + child) € 18
- SalzburgerLand Card valid!



Info: Familie/family Rainer, T +43 (0)6476 20231

(T +43 (0)664 73494952 außerhalb der Öffnungszeiten/ outside of opening time)

„Lungauer Tennengalerie“

Mittelpunkt der Galerie ist eine etablierte Ausstellung „Bauernsterben“, welche in Form von Installationen, Objekten, Skulpturen, Bildern und Multimedia die Situation der Bauern heute, die Belange des Alltags, insbesondere die hoch industrialisierten Bedingungen der Lebensmittelindustrie zeitkritisch hinterfragt.

- Ort: 5592 Thomatal, Thomatal 30 (Tenne vis à vis vom Thomataler Wirt)
- Öffnungszeiten: Juni bis Oktober

The focal point of this gallery is a well-established exhibition in the form of installations, objects, sculptures, photographs and multimedia describing the situation of farmers today. It addresses their every-day concerns, taking a critical look especially at the over-industrialization of the food industry.

- Place: 5592 Thomatal 30 (barn directly across from Thomataler Wirt)
- Open: June to October

Info: Johann Schreilechner, T +43 (0)650 8509399

Zederhaus

Denkmalhof Maurerhaus mit Troadkasten



Ein kulturhistorisch besonders interessanter Einhof mit Natursteinwänden, gemauertem typischem Getreidespeicher (Troadkasten) und „Stampfmühle“.

- Führungen: Juni bis Sept: Mi & So 14.00- 17.00 Uhr sowie nach Vereinbarung
- Eintritt: Erwachsene € 3,- / Kinder € 2,50

Monument courtyard bricklayer's house with troad box

A culturally and historically interesting courtyard with natural stone walls.

- Tours: June to Sept: Wed & Sun 2-5 pm and by appointment
- Admission: Adults € 3 / children € 2,50

Info: Infostelle /Infopoint Zederhaus, T +43 (0)6478 801, www.muehlenweg-zederhaus.at



Familie Miedl
Niederrain 140 | 5571 Mariapfarr
Tel.: +43 (0)6473 / 8288
E-Mail: info@haeuserlimwald.com
www.haeuserlimwald.com



Sonnenterrasse
Ganztägig warme Küche

Wellness & Massage
Kinderspielplatz

À la carte Restaurant Montag geschlossen

WINTER / Winter



LungauCard Winter *LungauCard winter*

Eine Karte, ein Winter, eine unverwechselbare Vielfalt: Den Winter im Salzburger Lungau mit all seinen Vorteilen erleben. Mit der LungauCard Winter erwartet Lungau-Gäste in der Wintersaison von Dezember bis April eine Vielfalt an Vorteilsleistungen für die ganze Familie.

Wie komme ich zur LungauCard?

Wenn Sie während Ihres Urlaubs in einem Lungauer Beherbergungsbetrieb nächtigen, erhalten Sie Ihre persönliche Urlaubskarte für die gesamte Dauer Ihres Aufenthalts geschenkt.

One card, one winter, incomparable variety: Experience winter in Salzburg's Lungau with all of its advantages. With the LungauCard Winter, Lungau guests can expect a variety of benefits for the whole family during the winter season from December to April.

How do I get the LungauCard?

If you decide to stay at a lodging establishment in Lungau during your holidays, you will automatically receive your own personal holiday card for numerous advantages during your visit.

<https://card.lungau.at>



Die LungauCard Winter ist von 1. Dezember bis 1 Woche nach Ostern gültig.
The LungauCard is available from December until 1 week after Easter.



Gratis Skibus / Free Ski Bus

Der Skipass ist gleichzeitig der Busfahr-schein für eine unentgeltliche Busbenutzung (von der gratis Beförderung sind Gruppen ausgenommen). Skibekleidung und ein gültiger SkiLungau- & LUNGO-Skipass, bzw. Skipass eines einzelnen Skigebietes oder die Salzburger Super Ski Card werden hier zur Ausübung des alpinen Skisports vorausgesetzt und gewährleisten eine unentgeltliche Fahrt während der Liftbetriebszeiten von 08.00-18.00 Uhr. NEU: Mit dem 1-EUR-Ticket fahren sie preiswert und umweltfreundlich zu den Einstiegstellen der Loipen.

ACHTUNG:

Eingeschränkter Skibusbetrieb ab Saisonbeginn bis 24.12.2023

Die Schul-, Jugendgruppen- und Gruppenkarten aller Skigebiete und aller Tarifverbände haben keine kostenlose Busberechtigung. Wird diese gewünscht, so kann sie beim Kauf des Skipasses erworben werden. Gruppen über 20 Personen werden ersucht, sich bei der Postbus-Verkehrsstelle Tamsweg unter der T +43 (0)6474 2213 oder bei den Linienbetreibern anzumelden. Die Skipässe bitte beim Einsteigen in die Busse dem Lenker unaufgefordert vorweisen.

Fahrplaninformation

Das Fahrplanbuch Lungau und örtliche Skibusfolder sind kostenlos in allen Infostellen, bei Ihrem Gastgeber, im Büro der Ferienregion Salzburger Lungau sowie online unter www.lungau.at oder www.svv-info.at erhältlich. Postbus-Verkehrsstelle Tamsweg, T +43 (0)6474 2213

Your ski pass also serves as your ticket to use the bus at no extra charge (free transportation does not apply to groups). Ski clothing and a valid SkiLungau or LUNGO ski pass, or the ski pass from an individual ski area, or the Salzburg Super Ski Card are required in order to participate in alpine skiing and guarantee holders free rides during regular hours of lift operation from 8 am - 6 pm. The ski bus also assures you of convenient, comfortable transportation to access points for the XC trails.


IMPORTANT:

Restricted ski-bus service from season start until 24.12.2023

School and youth groups as well as holders of group passes from all ski areas and ski-area alliances, are not entitled to free bus transportation. If this is desired, it can be purchased when buying the ski pass. Groups over 20 are requested to contact the postbus office at T +43 (0)6474 2213 or register with the bus operator in question. Upon entering the bus, please present your ski passes to the driver without having to be asked.

Timetable Information

Timetables for the Lungau region and local ski-bus flyers are available for free in all tourist offices, at all accommodation providers, in the office of the Lungau vacation region, as well as online at www.lungau.at or www.svv-info.at.



Katschberg

Eingebettet in die traumhafte Bergwelt der Tauern bieten sich im größten Skigebiet der Region für jeden Carver, Snowboarder und Skifahrer ideale Bedingungen auf 70 Pistenkilometern aller Schwierigkeitsgrade.

- 16 Liftanlagen (ohne Zauberteppich)
- 70 Pistenkilometer:
 - 10 km
 - 50 km
 - 10 km
- 100 % aller Pisten sind beschneit
- 1 Steilhang mit 60-100 % Gefälle
- 3 Ski- und Snowboardschulen
- Seehöhe: 1.100 bis 2.220 Meter
- Betriebszeiten: Anfang Dezember bis voraussichtlich Ostern von 09.00-16.00 Uhr
- Half-Pipe
- 1,5 km Flutlicht Rodelweg
- 3 Skiverleih Stationen
- 11 gemütliche Skihütten und Bergrestaurants
- großes Skidepot in der Talstation Silverjet I

Info: T +43 (0)4734 83888, www.katschi.at



Nestled in the magical mountain world of the Tauern range, the region's biggest ski area provides every carver, snowboarder and skier with ideal conditions on 70 kilometers of pistes with all levels of difficulty.

- 16 lifts (without "magic carpet")
- 70 kilometers of pistes:
 - 10 km
 - 50 km
 - 10 km
- 100 % of all pistes with snowmaking capability
- 1 steep hill, gradient 60-100 %
- 3 ski and snowboard schools
- Elevations: 1,100 to 2,220 metres
- Dates & Times: At the beginning of December until Easter from 9 am-4 pm
- Halfpipe
- 1.5 km floodlight sled run
- 3 ski-rental stations
- 11 warm, friendly ski lodges and mountain restaurants
- large ski depot in the valley station Silverjet I



Grosseck-Speiereck

Der familienfreundliche Erlebnisberg Grosseck-Speiereck bietet durch die ausgezeichnete Höhenlage bis 2.400 Meter Schneesicherheit von Ende November bis nach Ostern und kann sowohl von Mauterndorf als auch von St. Michael – mit modernen 8er Kabinenbahnen – befahren werden. Bestens präparierte Pisten aller Schwierigkeitsgrade, Tiefschneehänge, lange und breite Pisten und ein herrlicher Blick auf die Lungauer Berge vermitteln wahre Hochgefühle. Zwei Skischulen, Skikindergärten, Sportgeschäfte mit Ski-verleih und Skidepot, sieben Skihütten und Restaurants verwöhnen Sie mit ihren Angeboten.

- Höchster Skiberg im Lungau 2.400 m
- 10 Liftanlagen
- 50 Pistenkilometer:
 - 26 km
 - 17 km
 - 7 km
- Winterwanderweg am Berg
- 2 Ski- und Snowboardschulen
- 7 gemütliche bewirtschaftete Hütten und Restaurants
- Seehöhe: 1.100 bis 2.400 Meter
- Betriebszeiten: Bei entsprechender Schneelage voraussichtlich Anfang Dezember bis voraussichtlich Ostern von 09.00-16.30 Uhr



The family-friendly Grosseck-Speiereck mountain, due to favorable elevations ranging as high as 2,400 meters above sea level, promises reliable snow conditions from the end of November until after Easter and is accessible from Mauterndorf as well as St. Michael – by means of an modern 8-passenger cabin lift. Well groomed slopes of all difficulty levels, deep powder, long and wide slopes and a stunning view of the Lungau mountains let high feelings revive. Two ski schools, ski kindergardens, sportshops with ski rental and ski depot, seven mountain huts spoil you with their offers.

- Highest Ski mountain in Lungau area
2.400 m
- 10 lifts
- 50 kilometers of pistes:
 - 26 km
 - 17 km
 - 7 km
- Winterhiking path on the mountain
- 2 ski and snowboard schools
- 7 warm, friendly lodges and restaurants
- Elevation: 1,100 to 2,400 meters
- Dates & Times: if snow conditions allow, provisionally from the beginning of December until expected Easter
9 am - 4.30 pm

Fanningberg

Sonnenreich und schneesicher! Das sonnige und schneesichere Familienski-gebiet liegt auf einer Seehöhe von 1.500 bis 2.150 Meter und bietet einzigartige Pistenerlebnisse für Groß und Klein. Die Liftanlagen ermöglichen einen schnellen und bequemen Zugang zu den bestens präparierten Pisten in allen Schwierigkeitsgraden. Einfache blaue Familienabfahrten, knackige schwarze Steilhänge und Pulverschnee für Freeride Fans. Auch die kleinsten Ski Fans lieben den Fanningberg. Ob im Funny Kinderpark oder am sanft ansteigenden Übunglift, hier ist angstfreies und schnelles lernen vom Skifahren garantiert. Unvergesslich bleiben auch die Fahrten durch den Hexenwald!

All in: Wohnen am Berg direkt am Lift oder in den Talorten, Skischule und Sportshop direkt am Lift! Gemütliche Hütten und Bergrestaurants mit Sonnenterrassen erwarten die Gäste mit hausgemachten Speisen und Getränken. Hier darf der Kaiserschmarrn und der Apfelstrudel keinesfalls fehlen! Das Bier nach vier genießt man beim Otsch im Schirm an der Talstation! Nicht-Skifahrer rodeln entlang der 6 km langen Rodelbahn vom Gamsstadl bis zum Jacklbauernhof.

Sunny and snow-sure! *The sunny and snow-sure family skiing area lies at an altitude of 1,500 to 2,150 metres above sea level and offers unique piste experiences for young and old. The lifts provide quick and easy access to the perfectly groomed slopes of all levels of difficulty. Easy blue family runs, crisp black steep slopes and powder snow for freeride fans. Even the smallest ski fans love the Fanningberg. Whether in the Funny Children's Park or on the gently ascending practice lift, fear-free and fast learning of skiing is guaranteed here. The rides through the Witches' Forest will also remain unforgettable!*

All in: Accommodation on the mountain directly at the lift or in the valley villages, ski school and sports shop directly at the lift! Cosy huts and mountain restaurants with sun terraces await guests with homemade food and drinks. Kaiserschmarrn and apple strudel are a must! You can enjoy a beer after four at the Otsch im Schirm at the valley station! Non-skiers can toboggan along the 6 km long toboggan run from the Gamsstadl to the Jacklbauernhof.

- 5 Liftanlagen (ohne Zauberteppich)
- 30 Pistenkilometer:
 - 13 km
 - 7 km
 - 10 km
- 1 Ski- und Snowboardschule
- 2 Sportartikelgeschäfte & Skiverleih
- Skidepot bei der Talstation
- Seehöhe: 1.500 bis 2.150 Meter
- Betriebszeiten: Anfang Dezember bis April von 09.00-16.00 Uhr
- 5 lifts (without "magic carpet")
- 30 kilometers of pistes:
 - 13 km
 - 7 km
 - 10 km
- 1 ski and snowboard school
- 2 sport shops & ski rentals
- Ski depot by the valley station
- Elevation: 1,500 to 2,150 meters
- Dates & Times: beginning of December to beginn of April from 9 am-4 pm

FANNINGBERG

www.fanningberg.info

Das Familienschigebiet



**Schneesicher und sonnenreich
von Anfang Dezember
bis Ostern!**



Fanningbergbahnen GmbH & Co KG | Fanningberg 151 | 5573 Weißpriach
Tel. +43 (0)6473 7008 | E-Mail: office@fanningberg.info

www.fanningberg.info



Obertauern

- 26 Liftanlagen
- 100 Pistenkilometer:
 - 61 km
 - 35 km
 - 4 km
- 90 km der Pisten werden beschneit

Bobby LAND beim Schaidberglift. Vom 200 Meter langen Zauberteppich bis hin zum „Bobbys Monsterpark“ und „Bobbys Slalom“, für jedes Kind das passende dabei.

- 6 Ski- und Snowboardschulen
- Seehöhe: 1.740 bis 2.313 Meter
- Betriebszeiten: Mitte November bis Anfang Mai von 09.00 – 16.00 Uhr
- Jeden Mittwoch sind die Gamsleitenbahn I, die Achenrainbahn und die Zehnerkarbahn bereits ab 08.30 Uhr geöffnet
- Nachtskilauf an der Edelweissbahn jeden Montag & Donnerstag von 19.00 – 22.00 Uhr.
- Gültig mit dem LUNGO Skipass ab 1,5 Tagen

- 26 lifts
- 100 kilometers of pistes:
 - 61 km
 - 35 km
 - 4 km
- 90 km of pistes have snowmaking capability

Bobby LAND at the Schaidberglift. From the 200 meter long magic carpet to the “Bobbys Monsterpark” and “Bobbys Slalom”, there is something for every child.

- 6 ski and snowboard schools
- Elevation: 1,740 to 2,313 meters
- Dates & Times: mid November until the beginning of May, 9 am -4 pm
- every Wednesday, the Gamsleitenbahn I, Achenrainbahn and Zehnerkarbahn begin running at 8.30 am
- Night skiing at the Edelweiss lift every Monday & Thursday from 7-10 pm.
- LUNGO ski pass accepted from 1,5 days

Info: T +43 (0)6456 7252, www.obertauern.com



Kleinliftanlagen/ Smaller Lifts

Lessach

Schlepplift mit 550 Metern Länge, die blauen und roten Pisten sind zur Austragung von Firmen-, Schul- und privaten Rennen bestens geeignet.

Tow lift (550 m long), the blue and red hills are ideal for business, school and private races.

Info: T +43 (0)664 4110451

St. Michael-Petersbründl

(Renn- und Trainingspiste)

Von Mitte Dezember bis Mitte März von jeweils 09.00-16.00 Uhr bei ausreichender Schneelage geöffnet. Der FIS-Slalomhang eignet sich besonders für Rennveranstaltungen und Trainingszwecke.

(Race and training slope)

From mid-December until mid-March between 9 am and 4 pm if there is sufficient snow. The FIS slalom hill is especially suited for race events and training purposes.

Info: T +43 (0)6472 8008 / +43 (0)664 4332840, www.grosseck-speiereck.at

Thomatal-Schönfeld

1 Schlepplift mit 600 Metern Länge, 1 Übungslift und ein Zauberteppich für Anfänger. Bestens geeignet für Anfänger, Schulski-Gruppen, Familien und Senioren. Bei ausreichender Schneelage von Weihnachten bis Ostern von jeweils 09.00-16.00 Uhr geöffnet. Einkehrmöglichkeit im Almstüberl direkt am Lift und in der Dr. Josef-Mehrl-Hütte.

1 tow lift with a length of 600 metres, 1 practice lift and a magic carpet for beginners. Ideal for beginners, school ski group, families and seniors. If snow conditions allow, open from Christmas until Easter, 9 am - 4 pm Restaurants nearby are the Almstüberl directly at the lift and the Dr. Josef-Mehrl hut.

Info: T +43 (0)6476 250

Naturparkgemeinde Zederhaus

Kleinlift mit 500 Metern Länge. Die Kleinliftanlage mit Liftstüberl ist auch für Anfänger und Familien mit kleinen Kindern bestens geeignet. Spezialtarif für Kinder und Erwachsene: € 10,- für einen halben Tag.

Smaller lift, 500 metres long. The small lift with „Liftstüberl“ is also ideally suited for beginners and families with small children. Special rate for children and adults: € 10,- for a half day.

Info: T +43 (0)6478 801

Wintersportartikel, Verleih & Service

Sporting Goods, Rentals & Service

Fanningberg

Mariapfarr

Sport Pichler GmbH

Bruckdorf 113, T +43 (0)6473 8206

www.sport-pichler.at

Talstation

Edelweiss Sport

T +43 (0)6473 7063, www.sport-kollmann.at

Sport Pichler GmbH

T +43 (0)6473 7010, oder

+43 (0)664 6444795 www.sport-pichler.at

Katschberg

Katschberg Passhöhe

Otto's Ski- und Snowboardschule

T +43 (0)4734 8244 & +43 (0)664 3930001

www.schischul.info

Sport Friedrich – Sport 2000 rent a sport

T +43 (0)4734 470, www.sport2000friedrich.at

Intersport Frühstückl, Shop im Alpenhaus
Katschberg

T +43 (0)4734 83500, www.fruehstueckl.at

Talstation Aineck St. Margarethen

Firn Sepp Ski- und Snowboardschule

T +43 (0)664 4228083, www.firnsepp.com

Sport Rest GmbH

T +43 (0)6472 20044-60, www.sport-rest.com

Großbeck-Speiereck

Talstation Grosseck

Sport Rest GmbH

T +43 (0)6472 20044, www.sport-rest.com

Mauterndorf

Sport Pichler GmbH

Markt 54, T +43 (0)6472 7363

www.sport-pichler.at

Talstation Sonnenbahn

Sport Rest GmbH

T +43 (0)6472 20044-50, www.sport-rest.com

St. Michael

Sport Friedrich – Sport 2000 rent a sport

Marktstraße 3, T +43 (0)6477 8246

www.sport2000friedrich.at

Sport Rest GmbH

Poststraße 408, T +43 (0)6472 20044-40 &

+43 (0)664 5312792, www.sport-rest.com

Sportfex GmbH

Murtalstraße 641 (neben Hofer)

T +43 (0)6477 20271, www.sportfex.at

Tamsweg

Intersport Frühstückl

Kirchengasse 7, T +43 (0)6474 6655,

www.fruehstueckl.at

Ski- & Snowboardschulen

Ski & Snowboard Schools

Katschberg

Talstation Aineck, St. Margarethen

Firn Sepp Ski- und Snowboardschule

T +43 (0)664 4228083, www.firnsepp.com

Katschberg Passhöhe

Otto's Ski- und Snowboardschule

T +43 (0)4734 8244 & +43 (0)664 3930001

www.schischul.info

Grosseck-Speiereck

Talstation Grosseck

Schischule Mauterndorf

T +43 (0)6472 20033 & +43 (0)664 4110451

www.schischule-mauterndorf.at

Talstation Sonnenbahn

Schi- und Snowboardschule St. Michael

T +43 (0)6477 71060

www.smarty.at

Fanningberg

Schi- und Snowboardschule Funny

T +43 (0)664 5158001

www.skischule-funny.at



Einzigartiges Ski-Erlebnis mit großem Kinderland

Schischule
Spelereck-Grosseck
St. Michael

Schischule St. Michael

Poststraße 408
A-5582 St. Michael
tel +43 [0]6477 71060
info@schischule-stmichael.at

Schischule
Grosseck-Spelereck
Mauterndorf

Schischule Mauterndorf

Schizentrum Mauterndorf 416
A-5570 Mauterndorf
tel +43 [0]6472 20033
office@schischule-mauterndorf.at

Direkt an der Piste!



Chaletdorf Fanningberg



Wir sind Ihre alpinen Gastgeber.

Unser Chaletdorf Fanningberg mit 15 Chalets und 5 Appartements liegt im Talstationsbereich der Fanningbergbahnen. Die Wohneinheiten wurden in modern, traditioneller Bauweise errichtet.

Sie genießen alpine Lifestyle in verschiedenen Kategorien mit Sauna, Fass-Sauna mit Panoramafenster, beheiztem Badefass, Schaffelbad uvm. Der atemberaubende Blick auf die umliegende Bergkulisse lädt zum Entschleunigen und träumen ein. Sie wohnen auf über 1.500 Metern Seehöhe im Winter direkt an der Piste Ski IN-Ski OUT im Sommer eingebettet saftiger Almwiesen inmitten wunderschöner Natur.

www.chaletdorf-fanningberg.at

Fanningberg 157 | 5573 Weißpriach

+43 664 75 04 36 50 | office@chaletdorf-fanningberg.at



Sport- & Freizeitangebote Winter

Sport & Leisure activities winter

Langlaufen / *Cross-Country Skiing*

Rund 150 Kilometer Langlaufloipen, davon 80 Kilometer Skatingloipen, bieten perfekte Bedingungen um Technik, Ausdauer und Geschwindigkeit in der verschneiten Winterlandschaft des Salzburger Lungau zu trainieren. Auf absolute Schneesicherheit wird auch beim Langlaufen Wert gelegt und so verfügt der Salzburger Lungau neben den Höhenloipen am Prebersee und in Schönfeld auch über die 7 km beschneite Höhenloipe Lignitz in Mariapfarr und die beschneite Petersbründlloipe in St. Michael. Alle Langlaufloipen stehen für Lungau-Gäste kostenlos zur Verfügung. Eine Loipennetz-Karte mit detaillierten Loipen-Beschreibungen, Loipenregeln, Langlaufschulen etc. finden Sie in der Broschüre „Aktiv im Winter“.

Around 150 km of cross-country ski trails, 80 km of which are tracked for skating style, offer perfect conditions to work on technique, endurance and speed amid the snowy winter landscapes of the Salzburg's Lungau. The high-altitude trails in Schönfeld-Thomatal and on the Prebersee guarantee excellent snow conditions. The 7 km long trail Mariapfarr Lignitz and the Petersbründl trail are serviced by snowmaking. All cross-country trails are free for Lungau guests.

The map of XC trail with detailed trails descriptions, trail rules, XC schools etc., can be found on our brochure „Active in Winter“.

Schneeschuhwandern & Winterwandern

Snowshoeing

Wer liebt es nicht, durch eine tief verschneite Landschaft im Salzburger Lungau zu wandern? Eine Karte mit detaillierten Wegbeschreibungen finden Sie in der Broschüre „Aktiv im Winter“ oder online unter www.lungau.at.

Who doesn't love hiking through winter countryside blanketed deep in snow in Salzburg's Lungau?

The map with detailed descriptions of paths can be found in our brochure „Active in Winter“ or online at www.lungau.at.

Skitouren & Freeriding

Mit seinen sieben Seitentälern und einer großen Vielfalt an Berg- und Gipfeltouren gilt der Salzburger Lungau als das Eldorado für Skitourengeher. Der Skitourenführer beinhaltet 28 detailliert beschriebene Routen sowie ein Freeride-Kapitel. Dieser ist in allen Infostellen sowie im Büro der Ferienregion Salzburger Lungau erhältlich.

With it's seven side valleys and a broad selection of mountain and high-peaks tours, the Lungau region is an Eldorado for ski tourers. The ski-touring guide contains 28 routes and a chapter on freeriding. You can obtain the ski-touring guide from all Infopoints, as well as in the office of the Salzburg's Lungau region.

Tourenübersicht & weitere Informationen
Further information



Winterfahrpark / Winter Driving Park

Muhr

Winterfahrtraining.at
T +43 (0)664 75418866
www.winterfahrtraining.at

St. Michael

Lungauring GmbH
T +43 (0)664 1613877, www.lungauring.at

Thomatal

Winterfahrtraining.at
T +43 (0)664 75418866
www.winterfahrtraining.at

Winterfahrpark Stegergut – Erwin Korbuly

T +43 (0)6476 526 oder +43 (0)664 5453776,
www.winterfahrpark-lungau.at

Rodeln, Eislaufen & Eisstockschießen Tobogganing, Ice Skating & Ice Stock

Detaillierte Beschreibungen finden Sie in der Broschüre „Aktiv im Winter“ oder online unter www.lungau.at

Detailed descriptions can be found in the brochure „Active in Winter“ or online at www.lungau.at





Adventestimmung *Getting in the mood for Advent*

Mariapfarr-Wurzeln und Inspiration für Joseph Mohr

1815 bis 1817 war Joseph Mohr in Mariapfarr als Hilfspriester tätig. In dieser Zeit - nämlich 1816 - schrieb er den Text zum wohl bekanntesten Weihnachtslied „Stille Nacht! Heilige Nacht!“. Dieser Umstand konnte nach gründlicher wissenschaftlicher Untersuchung einwandfrei nachgewiesen werden. Daher wurde dem Pfarr- und Wallfahrtsmuseum in Mariapfarr eine Dokumentation zu Joseph Mohr und seinem Lied angeschlossen. Eintauchen in die spirituelle & kulturelle Geschichte des Ortes. Besuchen Sie das Pfarr-, Wallfahrts- und Stille Nacht-Museum in Mariapfarr. (Siehe Seite 83)

Mariapfarr-roots and inspiration for Joseph Mohr

From 1815 to 1817, Joseph Mohr worked in Mariapfarr as an assistant priest. During this time - namely in 1816 - he wrote the text to the probably most famous Christmas song „Silent Night! Holy Night!“. This circumstance could be proven perfectly after thorough scientific investigation. Therefore, a documentation on Joseph Mohr and his song was attached to the Parish and Election Museum in Mariapfarr. Diving into the spiritual & cultural history of the place. Visit the Parish-, Pilgrimage- and Silent Night Museum in Mariapfarr. (See page 83)



Adventzauber / Advent Magic

24.11. – 25.12. (24.12. geschlossen) jeden Mittwoch, Freitag, Samstag & Sonntag	14.00-20.00 Uhr	Katschberger Adventweg
02.12 & 03.12.	ab 14.00 Uhr	Finstergrüner Winterzauber Ramingstein, Burg Finstergrün
03.12.	ab 15.00 Uhr	St. Margarethen - Dorfmitte Einstimmung in den Advent – kl. Adventmarkt
02. & 03.12.	13.00-19.00 Uhr	Burg Mauterdorf Adventmarkt
08., 09. & 10.12.	13.00-19.00 Uhr	Burg Mauterdorf Adventmarkt
10.12.	11.00-18.00 Uhr	Mariapfarrer Advent
An den Advent- wochenenden von Freitag - Sonntag (24.12. geschlossen)	16.00-20.00 Uhr	Adventmarkt St. Michael (www.adventzauber.at)



Brauchtum & Tradition *Customs & Tradition*

Kasmandl

Nach Volksüberlieferungen ist das Kasmandl ein kleines Männlein, welches zur Sommerzeit in den Bergen lebt. Im Herbst, wenn der Senner oder die Sennerin endgültig von der Alm ins Tal zurückkehrt, kommt das Kasmandl zu den Almhütten, sucht und sammelt was zurückgelassen wurde und ernährt sich davon den langen Winter hindurch. Bis heute entstand daraus der Brauch des Kasmandlgehens: Am Vorabend von Martini (11.Nov.) gehen Kinder verkleidet von Haus zu Haus. Sie sprechen Gedichte, singen Lieder von der Alm und verteilen Lungauer Rahmkoch und Schnur aus (gebackene Mäuse).

According to folk traditions, 'Kasmandl' is a small male that lives in the mountains in summertime. In the autumn, when the alpine dairymen returns from the alpine pasture to the valley (November 11th), the Kasmandl comes to the alpine huts, looks for and collects what has been left behind and feeds on it during the long winter. Until today, the custom of walking the cashmere was born: the evening before Martini, children go from house to house in disguise. They recite poems, sing songs from the alpine pastures and distribute Lungau cream cook and Schnur aus (baked mice).

Nikolaus & Krampus

Der heilige Nikolaus mit seinem langen, weißen Bart und prächtigem Gewand zieht am Abend des 5. Dezembers von Haus zu Haus. Begleitet wird er meist von einem Engel, sowie den Krampussen. Letztere zeigen, eingehüllt in ein zottiges Fell, mit ihren holzgeschnitzten Masken ein böses, erschreckendes Gesicht.

On the evening of December 5th, Saint Nicholas, with his long white beard and his magnificent robe, goes from house to house. He is accompanied by an angel as well as by the "Krampuses", with their carved wooden masks and evil, scary faces, cloaked in a shaggy pelt.



Ratscherbuben

Meist sind es Schüler, die mit ihren aus Holz gebastelten, schnarrenden und knatternden Trommelratschen von Karfreitag bis Kar Samstag durch die Lande ziehen, vor den Häusern die Zeiten verkünden und dabei singen.

Dann gehen sie in die Häuser und bitten um eine kleine Gabe, meist ein rotes Ei, Süßigkeiten und etwas Geld.

These are generally schoolchildren, who are out and about from Good Friday until Holy Saturday with their scraping, clattering wood-carved rattles, proclaiming their message in front of homes and all the while singing. Then they go to the houses and ask for a small gift, which is generally a red egg, sweets and a bit of money.



KUH-KUNST & HANDWERK IM BIOSPHÄRENPAK LUNGAU

REGIONALES KUNSTHANDWERK & GESCHENKE

Unikate aus Ton, Filz, Mosaikarbeiten, Zirbenpolster, Seifen, handgefertigter Schmuck, handgemalte Geschenkkarten und Bilder auf Altholz.

Köstliches aus der Kräuterregion Lungau und vom Lungauer Tauernroggen.

REGIONALES & FAIRES

Amtsgasse 10 | 5580 Tamsweg
kuh-tamsweg@gmx.at

ÖFFNUNGSZEITEN:

MO - FR: 9-12 Uhr, 15-18 Uhr,
SA: 9-12 Uhr

www.facebook.com/kuhkunstundhandwerk

Grawirlacheier / Ostereier

Eine Besonderheit im Lungau ist das Färben von sogenannten „Grawirlacheiern“. Dabei wird ein gekochtes Ei auf ein mit „Grawirlach“ (zottiges, grünes Kerbelkraut), „Kasbleamen“ (Krokus) und Zwiebel-schalen belegtes Leinentuch gelegt, umwickelt, an beiden Enden zusammengebunden und für einige Minuten in die Eierfarbe gelegt. Dadurch entstehen auf den Eiern besonders schöne und einzigartige Muster. Die Ostereier gelten als Symbol für Fruchtbarkeit und Neubeginn.

A special highlight of this time of year in the Lungau is the dying of so-called “Grawirlacheier”. In the process, a hard-boiled egg is laid on a linen cloth coated with green chervil, “Kasbleamen” (crocus) and onion skin, wrapped up and tied on both ends and then laid in egg dye for a few minutes. The result is especially beautiful, with unique patterns appearing on the eggs. Easter eggs are a symbol of fertility and new beginnings.

Lungauer Osterfeuer

In der Nacht von Karsamstag auf Ostersonntag werden gezimmer-te Freudenfeuer, die bis in vorchristliche Zeit zurückgehen, den Wunsch nach Wiedererwachen der Natur und der Freude über die Auferstehung des Herrn ausdrücken, entfacht. Die aus Rundholz gezimmerten, bis zu 12 Meter hohen Türme werden am Abend nach der Auferstehungsmesse mit dem geweihten Osterfeuer entzündet.

In the night between Saturday and Easter Sunday, manmade bon-fires of joy, whose origins go back to the pre-Christian era, are lit up as an expression of the yearning for a reawakening of nature and joy for the Lord’s resurrection. The roundwood towers as much as 12 meters high, are lit on the evening after the resurrection mass using the blessed Easter fire.

Weitere Bräuche wie der Hohe Festtag in Mariapfarr, Palmbuschen, Gonesrennen am Ostermontag uvm.
Further customs such as the High Feast Day in Mariapfarr, Palmbuschen, Gonesrennen on Easter Monday and much more.



brauchtum.lungau.at



Ausflugsziele im Winter Attraction

Mauterndorf

Burgerlebnis Mauterndorf

In der ehemaligen Mautstation und Sommer-Residenz der Salzburger Fürst-Erzbischöfe wird das Mittelalter lebendig. Spektakuläre Zeitreise für Jung und Alt, spannender Rundgang mit Audio Guide (D, E, I, ES, NL, CZ, HU, RU, FR und extra Kinderversion)

- Öffnungszeiten: 10.00 bis 18.00 Uhr
 - 3.-31. Jänner: Di u. Do
 - 1.-28. Februar: Mo bis Fr
 - 2.-23. März: Di u. Do
 - 3.-11. April: täglich
- Stimmungsvolle Abendführung im Wehrturm jeden Dienstag (nur im Februar) und jeden Donnerstag (Jänner bis März) um 17.00 Uhr (ab 4 Pers.)

TIPP: Ostermarkt auf Burg Mauterndorf
25. & 26. März und 1. & 2. April 2023

Mauterndorf Castle

The Middle Ages are brought to life at the former toll station and summer residence of Salzburg's prince archbishops. A spectacular journey through time for all ages including an enthralling tour with the help of audio guides (D, E, I, ES, NL, CZ, HU, RU, FR and extra child version).

- Opening times: 10 am – 6 pm
 - 3 - 31 January: Tue & Thur
 - 1 - 28 February: Mon - Fri
 - 2 - 23 March: Tue & Thur
 - 3 - 11 April: daily
- Atmospheric evening tour of the fortified tower every Tuesday (only in February) and every Thursday (January to March) at 5 pm (min. 4 pers.)*

TIP: Easter market at Mauterndorf Castle
March 25 & 26, April 1 & 2 2023

Info: T: +43 (0)6472 7426, www.burg-mauterndorf.at



Mariapfarr

Pfarr-, Wallfahrts- und Stille Nacht Museum

1816 schrieb Joseph Mohr den Text zum wohl bekanntesten Weihnachtslied „Stille Nacht! Heilige Nacht!“

- Öffnungszeiten: 4 Adventsamstage von 14.00-17.00 Uhr;
- Dez. bis Ostern: Mo & Do 14.00-17.00 Uhr
- Eintritt: Erwachsene € 5,- Kinder (6-12 Jahre) € 1,- Jugend / Studenten (Ausweis) € 3,- Senioren € 4,-
- Sonderführungen: ab 6 Personen jederzeit nach Voranmeldung € 5,- (außer Sonntag)
- An Feiertagen und am 24. Dez. geschlossen

Parish, Pilgrimage, and Silent Night Museum

In 1816, Joseph Mohr wrote the text for the most famous Christmas carol „Silent Night! Holy Night!“

- *Opening times: 4 Advent Saturdays from 2-5 pm
Dec. to Easter: Mon & Thur 2-5 pm*
- *Admission: adults € 5,- children (6-12 years) € 1,- youth / students (ID) € 3,- seniors € 4,-*
- *Special tours: for 6 or more anytime with registration € 5 (except Sunday)*
- *Closed on bank holiday and on 24. Dec.*

Info: Infostelle/Infopoint Mariapfarr, T +43 (0)6473 8766, www.wallfahrtsmuseum.at, www.stillnachtmuseum.at

St. Michael

Kaufhausmuseum

Ein Kaufhaus wie es früher war. Das Museum soll Besucher in die damalige Zeit zurückversetzen und auch alte Erinnerungen wecken. Viele ausgestellte Dinge gibt es heute nicht mehr wie z.B. alte Schuhcremeschachteln, Geld von damals oder Maggi Flaschen, die früher in jedem Haushalt standen.

Highlight sind die ursprüngliche Einrichtung wie die Kassa und die Waage.

Öffnungszeiten:

- Mo: 10.00 – 12.00 Uhr
- Do: 16.00 – 18.00 Uhr
- Sa: 14.00 – 16.00 Uhr

Für Gruppen sind auch Sondertermine möglich.

General Store Museum

A general store like they used to be. The museum is intended to transport visitors back to former times and maybe even evoke a few personal memories. Many of the items on exhibit don't exist anymore, such as old shoe-polish boxes, the money used back then and bottles of Maggi, which used to stand in practically every household. Highlights include original furnishings as well as a till and scales.

Opening times:

- *Mon: 10 am - 12 noon*
- *Thur: 4 - 6 pm*
- *Sat: 2 - 4 pm*

Special times are possible for groups.



Info: Familie Scharfetter, T +43 (0)6477 8238

Denkmäler & Kirchen

Monuments & Churches

Göriach

Pfarrkirche Göriach – Nikolaus von der Flüe

Lessach

Pfarrkirche zum Hl. Paulus

Mariapfarr

Pfarr-, Wallfahrts- & Stille Nacht Basilika
St. Laurentius Kirche in Althofen
Stille Nacht Brunnen am Joseph Mohr Platz

Mauterndorf

Pfarrkirche St. Bartholomäus

Muhr

Pfarrkirche zum Hl. Rupert

Ramingstein

Wallfahrtskirche Maria Hollenstein

St. Andrä

Kirche zum Hl. Andreas

St. Margarethen

Wallfahrtskirche St. Augustin
Pfarrkirche St. Margarethen

St. Michael

Pfarrkirche St. Michael
Egidikirche St. Michael
Augustinkapelle St. Martin

Tamsweg

Wallfahrtskirche St. Leonhard

Thomatal

Pfarr- und Wallfahrtskirche zum Hl. Georg

Tweng

Kirche zum Hl. Kreuz

Unternberg

Pfarrkirche St. Ulrich

Weißpriach

Kirche St. Rupert

Zederhaus

Pfarrkirche zum hl. Johannes dem Täufer

Weitere Informationen / *More Information* www.lungau.at



KÖSSLBACHER ALM AM KATSCHBERG

Andreas Jun. und Susanne Kößlbacher
Antanger 183 | 5585 Unternberg | Austria
Tel.: +43 (0)664 211 37 11 | E-Mail: andreas-koessler@sbg.at



Kunst & Kultur Art & Culture

Tamsweg

Lungau Kultur – LKV /

Ihr kultureller Nahversorger im Lungau

Jährlich werden rund 300 Veranstaltungen, Projekte, Aktionen und Eigenproduktionen mit ca. 15.000 BesucherInnen durchgeführt. Unser Arbeitsspektrum umfasst zeitgenössische Veranstaltungen in den Kunstbereichen Musik, Literatur, Kabarett, Theater. Angebot von Schreib- / Mal- / Musik- und Theaterwerkstätten. Eigene Veranstaltungsschiene für Frauen. Zusammenarbeit mit Jeunesse Österreich, dem Lungauer Frauentreff und den regionalen Bibliotheken.

Lungau Culture

Your cultural local provider in Lungau

Every year, we stage around 300 events, projects, initiatives and our own productions drawing around 15,000 attendees. Our work spectrum encompasses contemporary events in the artistic fields of music, literature, cabaret, theater. Workshops including writing/painting/music/theater. Separate events series aimed at women. Cooperation with Jeunesse Austria, Lungauer Frauentreff and regional libraries.

Info & Programm /program: www.lungaukultur.at

Musiksommer St. Leonhard

Von Mitte Juli bis Ende August präsentiert der „Musiksommer St. Leonhard“ ausgewählte Programme in der Wallfahrtskirche St. Leonhard bei Tamsweg. Internationale Solisten und Ensembles interpretieren Musik aus Barock und Klassik und auch echte Volksmusik findet ihren Platz.

Music Summer St. Leonhard

From mid-July until the end of August, „Music Summer St. Leonhard“ presents thoughtfully selected programs at St. Leonhard's Pilgrimage Church just outside Tamsweg. International soloists and ensembles interpret music of the Baroque and Classical periods, while authentic folk music also finds its rightful place.

Info: www.musiksommerstleonhard.com

Lessach

Atelier Andrea Wolfger

Info: T +43(0)664 5156096, www.andreawolfger.at

Mauterndorf

Atelier Tauernarche - Veronika Klammer

Alte Schlosserei, Markt 4
Jeden Mittwoch von 12.00 bis 18.00 Uhr,
Besichtigung oder nach telefonischer
Vereinbarung

*old locksmith's shop, Markt 4
every Wednesday from 12 pm to 6 pm
visit or by appointment by telephone*

Info: T+43 (0)650 4622183, www.jungekunst.at

St. Andrä

Malakademie Prof. Reinhardt Sampl Painting Academy

Info: Infostelle /Infopoint St. Andrä
T +43 (0)6474 2147, www.atelier-sampl.com

St. Michael

Kreativbude by Nina Art studio

Info: T +43 (0)660 6777750,
www.kreativbude.at

Thomatal

Kunsthof

Der Kunsthof Thomatal präsentiert skulpturale, bildhauerische Werke. Der Künstler Martin Gautsch hat sich zur Priorität gesetzt, Gutes für sich selbst und das globale Umfeld zu tun.

Kunsthof Thomatal presents sculptural works. Martin Gautsch has made it a priority to do good for himself and the global environment.

Info und Anmeldung/registration: Martin Gautsch, Gruben 49
www.kunst.at T+43 (0)650 9119779



Der Kraftplatz für Körper und Seele

*DaySPA und Restaurant auf Anfrage
15 Saunen, 8 Pools und 200 Energieplätze
80 hochwertige Zimmer & Suiten
Ausgezeichnet mit 5 Lilien vom Relax Guide*

Wellnesshotel Eggerwirt**s**

*Kaltbachstraße 5 | 5582 St. Michael im Salzburger Lungau
Tel. +43 (0) 6477/8224-0 | office@eggerwirt.at
www.eggerwirt.at*


**EGGER
WIRT**



Wellness, Entspannung & Gesundheit

Wellness, Relaxation & Health

Mariapfarr

Vital- & Wellnesscenter SAMSUNN

- Freibad mit Sportbecken, Familienbecken, Babybecken, großzügiger Liegebereich
- 7 verschiedene Sauna- & Wellnessvarianten (Nacktbereich)
- Massage- und Kosmetikanwendungen
- Medizinisch-physiotherapeutisches Team
- Café-Bistro

Info: T +43 (0)6473 200200, www.samsunn.at

Vital- & Wellnesscenter SAMSUNN

- *Outdoor pool with sports pool, family pool, baby pool, large sunbathing area*
- *7 different sauna and wellness variants (nude area),*
- *massage and cosmetic applications*
- *Physical therapy team*
- *Café-bistro*



Tamsweg

BadelNSEL Tamsweg

- Freibad, großzügiges Angebot bei angenehmen Wassertemperaturen (25°C)
- 25 Meter Sportbecken mit Sprunganlage (1m Sprungbrett und 3m Turm)
- Erlebnisbereich, Kinderbecken (30°C), Fun-Court, Komfortable Liegewiese mit Sonnenterrassen und Schirmbar
- Sauna: Finnische Sauna, Bio-Sauna, Dampfsauna, Infrarot-Sauna, großzügiger Freibereich, Hallenbad
- Massagezonen, Wasserfall und Bodensprudel, Kinderbecken (31°C) für unsere Kleinsten
- beheiztes Freibecken (im Winter 31°C) mit zahlreichen Attraktionen, barrierefreie Ausstattung
- biologisch aufbereitetes Wasser

Info: T +43 (0)6474 2312, www.badeinsel.at

- *Generous offer with pleasant water temperatures (25°C)*
- *25 m sports pool with diving board (1m diving board and 3m tower)*
- *Fun area, Children's pool (30°C), Fun-court, Comfortable sunbathing area with sunny terraces and umbrella bar, Indoor Pool, Massages zones, waterfall, and floor jets, Children's pool (31°C)*
- *Heated outdoor pool (in winter 31°C) with numerous attractions, Handicapped-accessible amenities*
- *Organically filtered water*
- *Sauna: Finnish sauna, Bio sauna, Steam sauna, Infrared sauna, Large outdoor area*



St. Michael

JUFA Hotel Lungau

- Finnische Sauna, Dampfbad, Infrarotkabine
- täglich von 15.00 – 20.00 Uhr
- Mittwoch Ladies Night, nur für Damen geöffnet
- Kosten pro Person € 9,00

Info: T +43 (0)57083 630

- *Sauna: Finnish sauna, Steam sauna, Infrared sauna*
- *daily from 3 to 8 pm*
- *Wednesday ladies night, only for women*
- *Costs per person €9,00*

Haus Aichlborg – Oase der Schönheit & Gesundheit

Es wird ein vielfältiges Leistungsspektrum in der Schönheits- und Gesundheitspflege angeboten.

Info: T +43 (0)660 3779529, www.aichlborg.at

There is a diverse range of services offered in beauty and health care.



Kulinarik Culinary

Genussregion Lungau Lungau „Culinary Region“

Bauernherbst

Besonders zur Bauernherbstzeit präsentiert sich die Natur im Salzburger Lungau in ihren prächtigsten Farben. Sonnige Herbsttage mit angenehmen Temperaturen laden zu Wanderungen und Bergtouren mit unvergesslichen Landschaftseindrücken ein. Die Bauerherbst-Feste sind Traditionsfeste mit echtem und gelebtem Brauchtum. Viele Gastronomiebetriebe bieten in der Bauernherbst-Zeit „besondere“ Gerichte und Getränke an. Es versteht sich fast von selbst, dass die Produkte aus der Region stammen und dadurch besonders frisch und von hoher Qualität sind. Eine Besonderheit zur Bauernherbstzeit ist der Schafabtrieb im Hüttendorf in Göriach am 30. September 2023.

Lungau presents itself in its most magnificent colors. Sunny autumn days with pleasant temperatures invite you to hikes and mountain tours with unforgettable landscape impressions. The Farmer's Autumn Festivals are traditional festivals with real and living customs. Many restaurants offer „special“ dishes and drinks during the Bauernherbst period. It almost goes without saying that the products come from the region and are therefore particularly fresh and of high quality. A special feature of the Farmer's Autumn period is the sheep drive in the hut village in Göriach on September 30th 2023.

Schmankerl / Slow Food Travel Lungau

Gut, sauber, fair – das sind die Qualitätskriterien von Slow Food. Erfahren Sie den Salzburger Lungau im Sinne der Slow Food Philosophie und werden Sie dabei selber aktiv. Weitere Informationen zu den speziell ausgearbeiteten Programmpunkten erhalten Sie unter www.tauernroggen.at

Good, clean, fair – these are the quality criteria for „Slow Food“. Experience Salzburg's Lungau in keeping with the Slow Food philosophy and by doing so, become an active supporter of the movement. Further information about special program highlights can be found at www.tauernroggen.at

Der Lungauer Eachtling

Die „Lungauer Eachtling“, so nennen die Lungauer ihre Kartoffeln im heimischen Dialekt, sind ein Qualitätsprodukt, welches weit über die Grenzen des Lungaus hinaus geschätzt wird. Die „Lungauer Eachtling“ reifen auf Natur belassenen, humushaltigen und sandigen Böden zu exzellenten Qualitätsspeisekartoffeln, die höchste Ansprüche erfüllen. Das Lungauer Klima und die besondere Bodenbeschaffenheit eignen sich hervorragend für den Anbau von Kartoffeln. Derzeit werden in der Ferienregion im Salzburger Land ca. 150 ha „Erdäpfel“ angepflanzt, ein Großteil wird als „Bio-Eachtling“ produziert. Der „Eachtling“ hat dem Lungau im Jahre 2005 auch den Titel einer „Österreichischen Genussregion“ eingebracht.

The „Lungau Eachtling“, which is Lungau dialect for „potato“, is a high quality product that is renowned far beyond the borders of Lungau. The all-natural soil has a good humus content and is quite sandy – the result of erosion of ancient rock – which makes it ideally suited for growing the very best potatoes. The climate of Lungau and the soil composition are perfectly suited for the cultivation of potatoes. Currently, Lungau plants about 150 hectares of potatoes, most of those grown according to organic guidelines. In 2005, the Lungau region was awarded the prestigious title of ÖSTERREICHISCHE GENUSS REGION by the Austrian Ministry of Food.



Lungauer Edelfleisch - jetzt online vorbestellen!

JE DEN FR.: 10.30 - 16.00 Uhr



Lungauer Landwirtschaftsgenossenschaft eGen

Der Geschmack des Lungaus - über 250 Produkte
Fleisch, Wurst, Speck, Brot, Butter, Erdäpfel, Essig,
Öl, Käse, Honig, Tee, Schnaps, Aronia

Lungauer Landwirtschaf
tsgenossenschaft eGen
Wölting 58, 5580 Tamsweg

+43 664 8962193

info@lungauerspeis.at

www.lungauerspeis.at

Schöpsernes

Typisch für den Bauernherbst im Lungau ist das „Schafaufbratln“. Ein Schaf, das den Sommer über auf der Alm geweidet hat, wird für das Schafbratln bzw. im Dialekt „Schöpsernes“ bevorzugt. Serviert wird es mit mitgebratenen Eachtling (Kartoffeln), Krenkoch (Meerrettich) und Preiselbeeren.

Typical of Lungau's Harvest Festival is the mutton roast. A sheep, which has spent its summer grazing in alpine pastures, is preferred for the mutton roast, or „Schöpsernes“ as it's called in dialect. It is served with roasted Eachtling (potatoes), horseradish, and lingonberries.

Sonstige Spezialitäten/Other Specialties

Spezialitäten wie Hasenöhrl mit Sauerkraut, a g'schmackige Brettljaus'n mit Lungauer Speck, Brennuwas, Tauernroggenbier, Bergbiennhonig, Kaiserschmarrn, Bauernkrapfen, das Lungauer Rahmkoch oder Lungauer Almmarzipan genannt, sind beispielsweise Gaumenfreuden, die in den zahlreichen Alm- und Schutzhütten, Jausenstationen und Bergrestaurants angeboten werden.

Specialties such as „Hasenöhrl“ with sauerkraut, a tasty snack with a selection of meats and Lungau bacon, „baked mice“, Tauern rye beer, mountain bee honey, Kaiserschmarrn pancakes, farmhouse donuts, or Lungau „Rahmkoch“ (also called Lungau marzipan), are examples of treats that are offered in the many alpine huts, snack stations, and mountain restaurants.

SCHIEFER'S
SELBSTGEMACHTES

Honig und Bienenwachsprodukte
Personalisierte Geschenke
Edelbrände und Liköre
Naturkosmetik
Verkostungen

Von Edelbränden, Likören und mehr.
Gegen telefonischer Anmeldung.

Familie Schiefer
Bruckdorf 608, 5571 Mariapfarr
Tel.: +43 (0)664 750 148 17
SCHIEFER www.familie-schiefer.com

Bauernläden & Spezialitäten

Farm outlet shops and specialities

Mariapfarr

Hofladen am Prestlhof

Fern 38, T +43 (0)664 4361874

Produkte: Frisches Rind- u. Schweinefleisch aus eigener Produktion (Vorbestellung notwendig) sowie Speck und Würste in allen Varianten

Products: Fresh beef and pork from our own production (advance order necessary) as well as bacon and sausages in all varieties.

Familie Schiefer

Bruckdorf 608, T +43 (0)66475014817

Produkte: Honig und Bienenwachsprodukte, Personalisierte Geschenke, Edelbrände und Liköre, Naturkosmetik und Verkostungen von Edelbränden, Likören und mehr (gegen telefonischer Anmeldung).

Products: Honey and beeswax products, personalized gifts, brandies and liqueurs, natural cosmetics and tastings of brandies, liqueurs and more (by appointment).

St. Andrä

„Niggel“

Alois & Monika Santner, Lintsching 41,

T +43 (0)6473 8236

Produkte: Getreide(produkte), Brot, Knäcke-
brot, verschiedene Weckerl und Gebäck,
Kuhmilchkäse, Fleisch- und Selchwaren vom
Rind und Schwein, Gemüse, Kartoffel, Sauer-
kraut, Kräuter, Säfte, Tees, Marmeladen,
Suppenwürze, Kräutergewürz, Ringelblu-
men- und Beinwellbalsam sowie Teppiche
Öffnungszeiten: Di, Do & Fr 14.00- 17.00 Uhr

*Products: Cereals (products), bread, crisp-
bread, various rolls and pastries, cow's milk
cheese, beef and pork meat and smoked
products, vegetables, potatoes, sauerkraut,
herbs, juices, teas, jams, soup seasoning,
herbal spices, calendula and comfrey balm
and carpets*

Opening times: Tue, Thur & Fri 2 - 5 pm

St. Michael

Bauernladen

Marktstr. 58, neben der Kirche

Produkte: regionale Produkte

Öffnungszeiten: Fr 14.30-17.00 Uhr

next to the church

Products: regional products

Opening times: Fri 2.30 - 5 pm

Anthofer - Fam. Moser

Oberweißburg 32, T +43 (0)664 2010640

Produkte: Alte Kartoffelsorten und -raritäten
aus eigenem Anbau sowie Milchprodukte
aus der hofeigenen Molkerei/Käserei

*Products: Old potato varieties and rarities
from own cultivation as well as milk prod-
ucts*

St. Margarethen

Hofladen am Biohof Sauschneider

Oberbayrdorf 21, T +43 (0)6476 297

Bio-Produkte: Brot und Backwaren,
Fleischprodukte, Getreideprodukte, Kartof-
feln, Öle und Ölsamen

Öffnungszeiten: Mo bis Sa

*Organic products: Bread and bakery prod-
ucts, meat products, cereal products, pota-
toes, oils and oilseeds*

Opening times: Mon to Sat

Tamsweg

Greilhof

T +43 (0)664 4687703

Bio-Produkte: Wurst, Speck, Schinken, Käse, (Wild)-Fleisch. Ort: zu finden im „Kemmt's eina“ und am Tamsweger Wochenmarkt.

Organic products: sausage, bacon, ham, cheese, meat. Place: to find in ‚Kemmt's eina“ and at the Tamsweger weekly market.

Kemmt's eina

Marktplatz 7, T +43 (0)650 9069983

Produkte: Milch- und Milchprodukte, Fleisch- und Wurstprodukte, Brot und Backwaren, Aufstriche

Öffnungszeiten: Mo – Fr. 09.00-12.00 & 14.00-18.00 Uhr, Sa 09.00-12.00 Uhr

Products: milk and milk products, meat and sausage, bread and baked goods, spreads

Opening times: Mon to Fri 9 - 12 am & 2 - 6 pm, Sat 9 - 12 pm

Tamsweger Bauernladen

Amtsgasse

Produkte: Milch- und Milchprodukte, Brot, Wurst- und Fleischprodukte

Öffnungszeiten: Fr. & Sa. 08.30-12.30 Uhr

Products: milk and milk products, bread and meat and sausage

Opening times: Fri & Sat 8.30 am - 12.30 pm

Lungauer Speis

LFS Tamsweg – bei den Werkstätten

Wölting 58, T +43 (0)664 8962193

Produkte: Fleisch-, Wurst- und Milchprodukte, Obst und Gemüse, kleine Mitbringsl etc.

Öffnungszeiten: jeden Fr von 10.30-16.00 Uhr

Products: Meat, sausage and milk products, fruits and vegetables, small souvenirs etc.

Opening times: every Fri from 10.30 am -4 pm

Kemmt's eina

REGIONALE LUNGAUER BIOPRODUKTE UND SPEZIALITÄTEN

Brot/Gebäck, Speck, Würste,
Fleisch, Käse/Butter, Tee,
Gemüse, Öle, Fische,
Schnaps, Naturprodukte



Marktplatz 7 | 5580 Tamsweg

Öffnungszeiten: Mo-Sa: 9-12 Uhr | Mo-Fr: 14-18 Uhr

www.bauernhoefe.at

Thomatal

Käseschauerei - Erwin Bauer

Gruben 45, T +43 (0)664 5481823
Produkte: Weichkäse, Schnittkäse,
Bergkäse, Frischkäse, Eier & Bauernbutter
Öffnungszeiten: Fr & Sa 08.00-12.00 Uhr &
24 h am Verkaufsautomaten
Führung: nach Vereinbarung

*Products: soft cheese, hard cheese, mountain cheese, cream cheese, eggs and butter
opening times: Fr & Sat 8 am - 12 pm
& 24 h at the vending machine
Guides: by appointment*

Weißpriach

Connys Hofladen - Denggnhof Trodkasten

Am Sand 9a, 5573 Weißpriach,
+43 (0)664 1041732
Produkte: Käse, Frischkäse, Joghurt, Milch, Butter
Öffnungszeiten: täglich 08.00-18.00 Uhr

*Products: cheese, cream cheese, yoghurt,
milk, butter, opening times: daily 8 am - 6 pm*

Zederhaus

Köblhiasbauer

Rothenwand 24, T +43 (0)650 6472465
Produkte: Fleischprodukte, Speck, Fische, Brot
Öffnungszeiten: Fr ab 14.00 Uhr
und nach Vereinbarung

*products: meat products, bacon, fish, bread
opening times: Fr at 2pm or by appointment*

Bauern- & Wochenmarkt Famer's & weekly Markets

Tamsweg

am Marktplatz

Produkte: Milch und Milchprodukte von Kuh,
Schaf und Ziege, Fleisch- und Fischprodukte,
Brot Obst und Gemüse, div. Backwaren
Freitags von 08.00 bis 12.00 Uhr

on market square

products: Milk and milk products from cow,
sheep and goat, meat and fish products, bread,
fruit and vegetables, various baked goods
Fridays from 8 am to 12 pm

Bäckereien / Bakeries

Mauterndorf

Bäckerei Binggl

Mauterndorf 91, T +43 (0)6472 7204
Produkte: Gebäck, Mehlspeisen und Torten
in Handarbeit
Öffnungszeiten: Mo bis Sa 06.00 - 18.00 Uhr
Winter auch sonntags von 07.00 - 10.00 Uhr

*Products: handmade pastry, baked goods
and cakes
Opening times: Mon to Sat 6 am - 6 pm
in winter Sun 7 am - 10 am*

Mariapfarr

Cafe Siegl

Pfarrstraße, T +43 (0)6473 20187
Produkte: Gebäck und Mehlspeisen
Öffnungszeiten: Mo bis Sa 06.00 - 20.00 Uhr
So von 07.00 - 19.00 Uhr

*Products: pastry and baked goods
Opening times: Mon to Sat 6 am - 8 pm,
Sun 7 am - 7 pm*

St. Michael

Bäckerei Löcker

Postplatz 257, T +43 (0)6477 7928

Produkte: Brot u. Gebäck, Kuchen, Torten, Mehlspeisen, Kaffee, Tee, Getränke

Öffnungszeiten: Mo, Di, Do, Fr 07.00-12.00

Uhr & 15.00-18.00 Uhr, Sa 07.00-12.00 Uhr

Products: bread and baked goods, cakes, tarts, coffee, tea, drinks

Opening times: Mon, Tue, Thur, Fri 7 am to 12 noon & 3 pm to 6 pm, Sat 7 am to 12 noon

Mandl - Cafè & Konditorei

Marktstraße 10, T +43 (0)6477 7134

Produkte: hausgemachte Mehlspeisen, Kuchen, Eisspezialitäten

Öffnungszeiten: Mo bis Sa 08.00 bis 18.00 Uhr

Products: pastries, icecream, cakes

Opening times: Mon to Sat 8 am to 6 pm

Tamsweg

Bäckerei Löcker

Amtsgasse 2, T +43 (0)6474 2329

Produkte: Brot u. Gebäck, Kuchen, Torten, Mehlspeisen, Kaffee, Tee, Getränke

Öffnungszeiten: Mo bis Fr 07.00 - 12.00 Uhr

& 16.00 - 19.00 Uhr, Sa 07.00 - 12.00 Uhr

Mittwoch Ruhetag

Products: bread and baked goods, cakes, tarts, pastries, coffee, tea, drinks

Opening times: Mon to Fri 7 am - 12 noon & 4 pm - 7 pm, Sat 7 am to 12 noon

Wednesday closed

Hochleitner Confiserie Konditorei

Kirchengasse 4-6, T +43 (0)6474 2240

Produkte: selbst gemachte Torten, Pralinen- und Schokoladen, Brot und Gebäck

Öffnungszeiten: Mo bis Fr 06.30 - 18.00 Uhr,

Sa 06.00 - 13.00 Uhr

Products: homemade cakes, pralines and chocolates, bread and pastries

Opening times: Mon to Fri 6.30 am - 6 pm, Sat 6.30 am - 1 pm

Troadkunst Bäckerei Binggl

Kuenburgstraße 9, T+43 (0)6474 2239

Produkte: Brot u. Gebäck, Torten und Mehlspeisen

Öffnungszeiten: Mo bis So 06.00 - 18.00 Uhr

Products: bread and pastries, cakes and baked goods

opening times: Mon to Sun 6 am - 6 pm

Zederhaus

Bäckerei Löcker

Zederhaus 99, T +43 (0)664 1813669

Produkte: Brot u. Gebäck, Kuchen, Torten, Mehlspeisen

Öffnungszeiten: Mo bis Sa 06.00 - 10.00 Uhr

Products: bread and pastries, cakes, tarts, baked goods

Opening times: Mon to Sat 6 am - 10 am

Fleischhauerei / Butcher shop

Mauterndorf

Fleischhauerei Lankmayr

Markt 1, T+43 (0)6472 7266

www.lankmayr.at

Produkte: Der echte Lungauer Speck, Fleisch- und Wurst- und Grillspezialitäten

Öffnungszeiten: Mo bis Fr 8.00 - 12.00 Uhr

und 15.00 bis 18.00 Uhr

Sa 08.00 bis 12.00 Uhr

Products: bacon, meat, sausage and grill specialties

Opening times: Mon to Fri 8 am to 12 noon and 3 pm to 6 pm

Sat 8 am to 12 noon

St. Michael

Die Ladnerei

Gewerbestraße 580, T +43 (0)6477 21000
Metzgerei – Imbiss – Catering
Öffnungszeiten: Mo bis Fr 08.00 - 18.00 Uhr
Sa 08.00 - 13.00 Uhr

*Butcher's shop - Snack bar – Catering
Opening hours: Mon to Fri 8 am – 6 pm
Saturday 8 am – 1 pm*

Tamsweg

Fleischhauerei Schader

Postplatz 6, T +43 (0)6474 2440
Produkte Fleisch- und Wurstspezialitäten
Öffnungszeiten: Mo bis Fr 6.30 - 13.00 Uhr
und 14.30 - 18.00 Uhr
Sa 6.30 bis 12.00 Uhr

*Products: meat and sausage specialties
Opening times: Mon to Fri 6.30 am to 1 pm
and 2.30 pm to 6 pm
Sat 6.30 am to 12 noon*

Filiale in der Johann-Löcker-Straße,
T +43(0)6474 27255
Produkte: Fleisch- und Wurstspezialitäten
Öffnungszeiten: Montag Ruhetag
Di-Fr 8.00 – 18.00 Uhr, Sa 8.00 – 12.00 Uhr

*Products: Meat and sausage specialties
Opening hours: Monday day off
Tue-Fri 8 am - 6 pm, Sat 8 am – 12 noon*

Via Culinaria

Wandern und Schlemmen entlang der Salzburger Via Culinaria

Via Culinaria nennt sich der wohl „kostbarste“ Genuss-Wegweiser quer durch Stadt und Land Salzburg: Aufgeteilt nach Genusswegen für Feinspitze, Naschkatzen, Bierverkoster, Schnapsfreunde, Käsefreaks, Fleischtiger und Hüttenhocker zeigt die Via Culinaria die besten Adressen zum Essen und Trinken, Genießen und Beisammensein.

Hiking and Dining along the Via Culinaria in Salzburg

Via Culinaria is the name of what is undoubtedly the most valuable guidepost to culinary enjoyment in Salzburg City and the SalzburgerLand: Divided into separate tours for gourmets, sweet-tooths, beer and schnapps lovers, cheese freaks, and hut fans, the Via Culinaria highlights the top addresses to wine, dine, and experience pleasant companionship.

Infos: <https://kulinarik.lungau.at>



Gastronomieverzeichnis

Restaurant Guide

Göriach

Gasthöfe & Restaurants Inns & Restaurants

Gasthof Lacknerhof

Familie Holzer
Hintergöriach 50
T +43 (0)6483 226

Lessach

Gasthöfe & Restaurants Inns & Restaurants

HoamArt Stub´n

Matthias Jessner
Lessach Nr. 6
T +43(0)664 4435719

Jausenstation Country Café

Wildbachhütte

Familie Kocher
T +43 (0)664 4107513

Laßhoferalm

Otto Neumann
T +43 (0)664 1419820

Mariapfarr

Gasthöfe & Restaurants Inns & Restaurants

Die Mosers

Familie Moser
Pfarrstraße 16
T +43 (0)664 1501940

Häuserl im Wald

Familie Miedl
Niederrain 140
T +43 (0)6473 8288

La Montanara – Pizzeria

Althofen-Moos 313
T +43 (0)681 10582532

Örglwirt – Hotel & Restaurant Post

Fam. Santner & Fam. Fuchs
Pfarrstraße 18
T +43 (0)6473 8207

Panoramagasthof Steiner

Albert Steiner
Bergstraße 144
T +43 (0)6473 8272

Café

Prosecco –

Café, Bar & Bistro

Familie Novak-Ayeb
Am Weiher 175
T +43(0)664 1530181

Samsunn – Café & Bistro

im Vital- & Wellnesscenter
Sonnenweg 600
T +43 (0)6473 20020

Siegl –

Konditorei & Bäckerei

Christian Leopold
Pfarrstraße 147
T +43 (0)6473 20187

Bars & Discos

Fanningerwirt –

Rockcafé, Bar & Pub

Familie Holzer
Fanning 99
T +43 (0)6473 8419

Prosecco –

Café, Bar & Bistro

Familie Novak-Ayeb
Am Weiher 175
T +43(0)664 1530181

Villa – Diskothek

Bruckdorf 469
T +43 (0)664 1350300

Zum Anpiff – Pub

Manfred Lerchner
Pfarrstrasse 16
T +43 (0)664 2210684

Mauterndorf

Gasthöfe & Restaurants Inns & Restaurants

Brunnerwirt

Familie Etzelt-Rexeisen
Markt 93
T +43 (0)6472 7226

Hainererhof

Familie Bogensperger
Fanningberg 2
T +43 (0)677 61566724

Helga's Einkehr

Familie Santner
T +43 (0)676 5036268

Jacklbauer

Familie Schitter
Fanningberg 11
T +43 (0)6472 7028

Karla- Aktivhotel

Familie Zidaru
Markt 274
T +43 (0)6472 7365

Mesnerhaus

Familie Steffner
Markt 56
T +43 (0)6472 7595 &
+43 (0)664 1225551

Paletti –

Restaurant & Pizzeria

Familie Essl, Markt 53
T +43 (0)6472 7261

Panorma Alm

Bergstation
8-er Kabinenbahn
T +43 (0)664 2820453

Post – Hotel

Familie Mayr
Markt 85
T +43 (0)6472 7316

Schi Alm

Schizentrum Mauterndorf
T +43 (0)6472 20038

Speiereckhütte

Leonhard Minutillo
am Grosseck
T +43 (0)676 4204140

Steffner Wallner – Hotel & Landgasthof

Familie Steffner-Wallner
Markt 90
T +43(0)6472 7214

Weitgasser – Hotel & Gasthof

Familie Wallner
Markt 106
T +43 (0)6472 7366

Burgschenke

Familie Walchhofer
Markt 27
T +43 (0)6472 20086

Prosecco SALOON
Bürod - Bar

- Große Sonnenterrasse
- Mehlspeisen hausgemacht
- Original italienisches Eis
- Kaffeespezialitäten
- Heißgetränke, Glühwein
- durchgehend warme Küche
Pizza und vieles mehr ...
- Tunesische Spezialitäten
- WLAN für unsere Gäste

Prosecco
Café • Bar • Bistro

*-lich
willkommen!* 0664 / 153 0181 • Am Weiher 175 • 5571 Mariaofarr

Wilfer's

Familie Wilfer
Markt 2
T +43 (0)6472 93012

Café

**Binggl – Bäckerei,
Konditorei & Hotel**
Familie Binggl
Markt 91
T +43 (0)6472 7204

Karla – Aktivhotel
T +43 (0)6472 7365

Manuela
Manuela Grasser
Markt 245
T +43 (0)664 4662787

**Wohnwaren Kaffee
Stegmühle**
Heidrun Rieger &
Rainer Wallmann
Markt 135
T+43 (0)664 4284130

Das Kaminzimmer
Karin Rainer
Markt 238
T +43 (0)664 9170563

Bars & Discos

Kern
Familie Steffner-Wallner
Markt 3
T +43 (0)6472 7214

Mesnerhaus
Familie Steffner
Markt 56
T +43 (0)6472 7595 &
+43 (0)664 1225551

Salettl
Familie Wallner, Nr. 106
T +43 (0)6472 73 66-4

Treffpunkt
Patrick Kocher
Markt 50
T+ 43 (0)660 2976036

Muhr
**Gasthöfe &
Restaurants
Inns & Restaurants**

Alpengasthof Jedl
Familie Pfeifenberger
Hintermuhr 17
T +43 (0)6479 213

Mesnerwirt
Familie Bliem
Muhr 3
T +43 (0)6479 215

Ramingstein
**Gasthöfe &
Restaurants
Inns & Restaurants**

Dorfwirt Bräu
Familie Santner
Kirchtratten 70
T +43(0)664 2023736

Durgion
Waagplatz 18
T +43 (0)6475 644

Jagglerhof
Leonhard Kocher
Muhr 6
T +43 (0)676 9444180

Weilharter
Hannes Ruf
Kendlbuck 109
T +43 (0)6475 806

Café

Zum Burgblick
Manuela Grasser
Gemeindeplatz 223
T +43 (0)664 4589350

St. Andrä

Gasthöfe & Restaurants *Inns & Restaurants*

Andlwirt

Aigner Sebastian
St. Andrä 21
T +43 (0)6474 2355

Ernesto – Pizzeria

Skerlec Ernst
Lintsching 113
T +43 (0)6473 8379

St. Margarethen

Gasthöfe & Restaurants *Inns & Restaurants*

Almgut****s Mountain Wellness Hotel

Familie Lüftenegger
Liftstraße 166
T +43 (0)6476 4290

Grizzly – Sport & Motorrad Resort****

Familie Graggaber
Liftstraße 255
T +43 (0)6476 20588-0

Löckerwirt- Biobauer

Familie Löcker
Dorfstraße 25
T +43 (0)6476 212

Berggasthof Schlögelberger – Hüttendorf

Familie Sampl
Schlögelbergweg 4
T +43 (0)6476 313

Zallerwirt

Andrea Brugger
Dorfstraße 24
T +43 (0)6476 207

Bars & Discos

Grizzly – Sport & Motorrad Resort****

Familie Graggaber
Liftstraße 255
T +43 (0)6476 20588-0

Café

Unser Kroma
Schulstraße 151
T +43 (0)6476 20236

St. Michael

Gasthöfe & Restaurants *Inns & Restaurants*

Alpengasthof Bacher

Familie Kerschhaggl
Oberkatschberg 42
T +43 (0)4734 318

Blasiwirt

Familie Mayr
Fell 120
T +43 (0)6477 8402

Eggerwirt –

Wellnesshotel

Familie Moser
Kaltbachstraße 5
T +43 (0)6477 82240

Gasthaus zur Glashütte

Familie Schilcher
Glashütte 131
T +43 (0)6477 8394

Hapimag – Herzstüb'n

Gerichtsstraße 415
T +43 (0)6477 7451

Hubertusstüb'n

- Landgasthof

Familie Planitzer
St. Martin 98
T +43 (0)6477 8181

Landhaus Lungau

Familie Harangi
Unterweißburg 8,
T +43 (0)6477 8451

La Piazza –

Pizzeria & Restaurant

Kaltbachstraße 7
T +43 (0)6477 7594

Mentenwirt

St. Martinstraße 7,
T +43 (0)664 4868546

Metzgerstüb'n

Familie Sampl
Meixnergasse 30
T +43 (0)6477 8110

Platzstüb'n -

Pizzeria & Restaurant

Marktstraße 56
T +43 (0)6477 7469

Prodingers Wirtshaus

Marktstraße 323
T +43 (0)660 4697477

„Mike`s 19er“

Rauter Michael
Golfplatz,
T +43 (0)6477 744819

Staigerwirt

Marktstraße 66
T +43 (0)6477 8206


Stofflerwirt – Landhotel

Familie Doppler
Hutterstraße 11
T +43 (0)6477 8293

Stranachwirt

Jerry Pieteron
Stranach 128
T +43 (0)676 9114004

Wastlwirt - Hotel & Restau- rant, Lungauer Stuben

Familie Baier 
Poststraße 13
T +43 (0)6477 71550

Weissenstein – Hotel

Familie Pankratz
Marktstraße 158
T +43 (0)6477 8239

Jausenstation Country Café

Neuhauserstadl

– Jausenstation

Familie Seewald
Oberweißburg 125
T +43 (0)664 9064160

Hofalm

Familie Graggaber &
Familie Bauer
St. Martin Straße 190
T +43 (0)650 2780064

Blumenvinothek

Anton Bliem
Marktstraße 11
T +43 (0)664 6597787

Imbissstube Snack Bar

Die Ladnerei

Gewerbestraße 580,
T +43 (0)6477 21000

Palas

Murtal Str. 540
T +43 (0)660 5799982

Café

Bellisimo

Gewerbestaße 582
T+43 (0)6477 20210

Enricos – Café & Bar

Erich Üblein
Marktstraße 51
T +43 (0)664 1601194

Jufa-Cafe

Herbergsgasse 348
T +43 (0)570 83630

Löcker -

Kaffestüberl & Bäckerei

Fam. Löcker
Postplatz 2
T +43 (0)6477 7928

Mandl – Café & Konditorei

Familie Mandl
Marktstraße 10
T +43 (0)6477 7134

Schwimmbadbuffet

Pfarrfeldstraße 163
T +43 (0)6477 8564

„Mike`s 19er“

Rauter Michael
Golfplatz
T +43 (0)6477 744819

Weltcup-Stüberl

Familie Schilcher
Petersbründl
T +43 (0)6477 7527

Bars & Discos

Enricos – Café & Bar

Erich Üblein
Marktstraße 51
T +43 (0)664 1601194

Trichterl – Bar & Pub

Marktstraße 56
T +43 (0)6477 7469

„s`gerle“-

Stüberl mit Kegelbahn

T +43 (0)676 7607072

Almkessel Katschberg

Familie Weißenbacher
Katschberg 422
T +43 (0)699 10252050

Getränkestand

Bernd`s Event Treff

Marktplatz
T +43 (0)664 4524797

Tamsweg

Gasthöfe & Restaurants Inns & Restaurants

BadelNSEL –

Café, Pub & Restaurant

Julius Schmalz
T+ 43 (0)6474 771117

Gambswirt – Hotel

Familie Maier
Markplatz 5
T +43 (0)6474 2337

Gellnwirt

Fam. Gruber
Marktplatz 12
T +43 (0)6474 6092

Goldader –

Alpine Kulinarik

Gewerbepark
Litzelsdorf 281
T +43 (0)6474 8191777

Goldbründl - Heurigenwirt

Silvia Jonak
Murgasse 19
T +43 (0)664 2303583

Klausnerwirt

Maria Köbler
Seetal 24
T +43 (0)6470 240 oder
+43 (0)650 8301315

Knappenwirt

Familie Lüftenegger
Kirchengasse 17
T +43(0)6474 2369

Ludlalm

Christine & Ulrich Antretter
am Prebersee
T +43 (0)6474 7552

Mandarin -

China Restaurant

Schlossparkweg 2
T +43 (0)6474 7756

Rannerwirt

Josef Bacher
Seetal 15
T +43 (0)650 2233731

Toscana –

Restaurant & Pizzeria


Norbert Winkler
Marktplatz 9
T +43 (0)6474 6908

Imbissstube Snack Bar

Imbisstand


Stefan Wochinz
Kuenburgstraße 533
T +43 (0)664 8259781

Schader - Fleischerei

Postplatz 6 
T +43 (0)6474 2440

Schader -

Fleischerei Filiale

Johann-Löcker-Straße
T +43 (0)6474 27255 

Nemrut – Pizza & Kebab

Markt 10
T +43 (0)676 6684635

CSC – Bistro

Wirtschaftsverein Tamsweg
Kuenburgstraße 4
T +43 (0)6474 692613

Bahnhofstüberl – Pub

Familie Weilharter
Bahnhofstrasse 4
T +43 (0)6474 2170

Café

Binggl Harald E.U – Café & Bäckerei

Kuenburgstraße 9
Citycenter
T +43 (0)6474 223920

Hochleitner – Café & Konditorei

Josef Hochleitner
Kirchengasse 4-6
T +43 (0)6474 2240

Christinas Backwelt

Johann-Löcker-Straße 10,
5580 Tamsweg

Conny`s Café

Cornelia Klingsbichl
Bahnhofstraße 7
T +43 (0)57 2557 7250


Löcker

Hannes Löcker
Amtsgasse 2
T +43 (0)6474 2329

Billa Express Tankstellenshop

Zinsgasse 20
T +43 (0)6474 2286

Viva

Stefan Wochinz 
Marktplatz 8
T +43 (0)664 8259756

Waldmann

Angelika Waldmann
Murgasse 8
T +43 (0)6474 2265

Bars & Discos

Axel

Axel Feeberger
Marktplatz 7
T +43 (0)664 2435857

Frois- Pub

Michael Froihofer
Sauerfeld 28
T +43 (0)664 9391463

Gusti's

Familie Maier
Marktplatz 5
T +43(0)6474 2337

Kenn I Di

Maximilian Kandolf
Kirchengasse 1
T +43 (0)6474 2336

Meierei – Pub

Familie Maier
Marktplatz 5
T +43(0)6474 2337

Thomatal/ Schönfeld

Gasthöfe & Restaurants Inns & Restaurants

Der Thomataler Wirt

Thomatal 30
T +43 (0)6476 23307

Dr. Josef Mehrl-Hütte

ÖAV Haus, Schönfeld 21
T +43 (0)4736 320

Imbissstube Snack Bar

Almstüberl Schilchermahd
Andreas Aschbacher
Schönfeld 26
T +43 (0)664 2019028

Tweng

Gasthöfe & Restaurants Inns & Restaurants

Hotel Twengerhof

Claudia Muik
Tauernstraße 21
T +43 (0)6471 216

Landhotel Postgut

Familie Klary
Tauernstraße 13
T +43 (0)6471 20206

Unternberg

Gasthöfe & Restaurants Inns & Restaurants

Gfrerstadl – Gasthof Post

Familie Gfrerer
Am Dorfplatz 4
T +43 (0)6474 6211

Mooswirt,

Fam. König, Moosham 23
T +43 (0)6476 267

Weißpriach

Gasthöfe & Restaurants Inns & Restaurants

Longa Stubn

Familie Oswald, am Sand 22
T +43 (0)6473 20148

Sauschneideralm

Giovanni Tartarini,
Fanningberg 179
T +43 (0)6473 7094

Rucksack am Fanningberg

Kathrin Umschaden
Fanningberg 158
T +43 (0)664 5193221

Jausenstation Country Café

Dicklerhütte

Familie Bogensperger
T +43 (0)664 6490910

Granglerhütte

Familie Palffy
T + 43 (0)664 8435881

Zederhaus

Gasthöfe & Restaurants Inns & Restaurants

Jägerwirt

Familie Traumüller
Zederhaus 14
T +43 (0)6478 535

Kirchenwirt

Familie Gruber
Zederhaus 79
T +43 (0)6478 222

Königalm – Almgasthof

Familie Gfrerer-Batlogg
Naturpark Riedingtal
T +43 (0)664 252 32 97

Schliereralm – Almgasthof

Fam. Dorfer
Naturpark Riedingtal
T +43 (0)6478 484



Infos von A-Z

Infos from A-Z

Apotheken **Pharmacies**

Mariapfarr

Dr. Muss–Thalhammer

T +43 (0)6473 8231
(Hausapotheke)

Dr. Lassacher

T +43 (0)6473 8446
(Hausapotheke)

Mauterndorf

Dr. Gell

T +43 (0)6472 7799
(eigene Hausapotheke)

Dr. Schoklitsch

T +43 (0)6472 7284
(eigene Hausapotheke)

Ramingstein

Dr. Lainer

T +43 (0)6475 204

St.Michael

Zum Hl. Michael

T +43 (0)6477 8204

Tamsweg

St. Leonhard

T +43 (0)6474 2424

Ärzte für Allgemeinmedizin **General medical practitioners**

Mariapfarr

Dr. Lassacher

T +43 (0)6473 8446

Dr. Muss–Thalhammer

T +43 (0)6473 8231

Mauterndorf

Dr. Gell

T +43 (0)6472 7799

Dr. Schoklitsch

T +43 (0)6472 7284

Ramingstein

Dr. Lainer

T +43 (0)6475 204

St.Michael

Dr. Hatahet

T +43 (0)6477 8328

Dr. Koller

T +43 (0)6477 8350

Dr. Marin

T +43 (0)6477 8350-50

Tamsweg

Dr. Fink

T +43 (0)6474 2315

Dr. Gappmaier

T +43 (0)6474 8000

Dr. Piringer

T +43 (0)6474 8262

Dr. Breuer

T +43 (0)6474 6293

Autowerkstätte /Abschlepp- dienste / Autovermietung **Car Service Station / towing services / car rental**

Mauterndorf

Autohaus Griessner

T +43 (0)6472 73180

Toyota Graggaber

T +43 (0)6472 7288

St. Michael

Autohaus KFZ Technik Fötschl

T +43 (0)6477 20045

Autohaus Neubauer

T +43 (0)6477 7755

Autohaus Holleis

T +43 (0)6477 8400

Auto Reparatur Service Klaus Schennach

T +43 (0)660 52011980

Autohaus Süß

T +43 (0)6477 8279

Tamsweg

ARBÖ 123, ÖAMTC 120

Autohaus Fuchsberger

T +43 (0)6474 2284

Autohaus Kössler

T +43 (0)6474 2555

Autohaus Rothschof

T +43 (0)6474 7049

Kendlbacher Rupert

T +43 (0)6474 2525

Ramingstein

BMW Köchl

T +43 (0)6475 345

Zederhaus

Firma Haller

T +43 (0)6478 330

Firma Zanner

T +43 (0)6478 205

Banken & Bankomat Banks & Atms

Mariapfarr

Raiffeisenbank

T +43 (0)5999 35063

Mauterndorf

Raiffeisenbank

T +43 (0)5999 35063

Sparkasse

T +43 (0)50 10020404

Schizentrum Mauterndorf

Muhr

Raiffeisenbank

T +43 (0)5999 35063

Ramingstein

Raiffeisenbank

T +43 (0)5999 35063

St. Margarethen

Raiffeisenbank

T +43 (0)5999 35063

St. Michael

Hypobank

T +43 (0)6477 8611

Sparkasse

T +43 (0)50100 20404

Raiffeisenbank

T +43 (0)5999 35063

Tamsweg

Hypobank

T +43 (0)6474 6900

Postsparkasse

T +43 (0)5990 5698400

Raiffeisenbank

T +43 (0)5999 35063

Sparkasse

T +43 (0)50 10020404

Volksbank

T +43 (0)6474 64220

Unternberg

Raiffeisenbank

T +43 (0)5999 35063

Zederhaus

Raiffeisenbank

T +43 (0)5999 35063

Bücherein Libraries

In allen Lungauer Orten

Info bei den jeweiligen Infostellen

In all Lungau towns

Info available from all local Infopoints

Blumengeschäft florists

Tamsweg

Wega Flora

Litzelsdorf 285, T +43 (0)6474 7757

Doppler-Santner Ambrosch

Kuenburgstraße 13, T +43 (0)6474 2246

Blumen Flores

Amstgasse 14, T +43 (0)6474 27094

Mariapfarr

Blumenstube Pritz

Pfarrstraße 22, T +43 (0)664 73287530

Landschaftsgärtnermeister Erwin Wieland

Bruckdorf 607, T +43 (0)6473 20319

St. Michael

Blumen Kaufmann

Postplatz 268, T +43 (0)660 4911524

Blumenvinotek Bliem

Marktstr. 11, T +43 (0)660 2511972

Gärtnerei Moser

Stranach 305, T +43 (0)6477 8495

Mauterndorf

Blumenstube Irm

Markt 102, T +43 (0)6472 7582

Drogerien Drug Stores

Mariapfarr

Dr. Heidi Rauter
T +43 (0)6473 8989

St. Michael

BIPA
T +43 (0)6477 20064

Tamsweg

DM-Markt
T +43 (0)6474 6906

E-Tankstellen E-Petron Station

Mariapfarr

Platz am Weiher
Parkplatz West

Mauterndorf

Parkplatz gegenüber Gasthof Weitgasser

St.Michael

Billa-Parkplatz
Gewerbestraße 584
T +43 (0)5031 351855

Tweng

Gemeindeamt
Dorfplatz 1
T +43 (0)6471 217

Fitnessstudio Fitnesss clubs

Mariapfarr

Das SportWerk
T +43 (0)664 4573488

St. Michael

MYGYM
T +43 (0)676 6566562

Tamsweg

Bushido
T +43(0)664 5800330

MYGYM

T + 43(0)676 6566562

Fotoausarbeitung Photo Developing

St. Michael

Fotostudio Roland Holitzky
T +43 (0)6477 7630 &
+43 (0)664 1806037

BIPA

T +43 (0)6477 20064

Tamsweg

DM-Markt
T +43 (0)6474 6906

Hartlauer

T +43 (0)6474 20325

Frisör Hair salons

Lessach

Schnittstelle: Frisuren,
Styling & Wohlfühlen
T +43 (0)664 73031001

Mariapfarr

Friseurstudio Hairstück
Sandra Schlick
T +43 (0)664 75161295

Tina Pichler

T +43 (0)664 2828558

Gabriela Schiefer

T +43 (0)6473 20313

Silvia Seitlinger

T +43 (0)664 4311525

Mauterndorf

Bergschnitt

T +43 (0)650 6107717

Headwork

T +43 (0)6472 20014

Salon Figaro

T +43 (0)6472 7800

Muhr

Hairstyling Sonja

T +43 (0)664 75103703

St. Margarethen & Thomatal

Heidi Korbuly

T +43 (0)664 9720835

St. Michael

Antonia Schiefer

T +43 (0)676 4408042

Die Friseurin – Ulli Liberda

T +43 (0)6477 20333

Fashionable hairstyling

T +43 (0)699 14242842

Frisör Klipp

T +43 (0)7242 65755

Nora Wieland

T +43 (0)664 9102529

Gisela Feistmantl

T +43 (0)6477 8376

Trendfrisör No Limits

T +43 (0)664 3110311

Tanja Kandler

T +43 (0)660 6044107

Tamsweg

DM-Markt

T +43 (0)6474 6906

Frisör Klipp

T +43 (0)7242 65755

Hairlove

T +43 (0)664 1260887

Jean Marc Joubert

T +43 (0)6474 29773

Salon Erika

T +43 (0)6474 2362

Salon Wallner

T +43 (0)6474 2342

Gottesdienste Church Services

Göriach

Jeden Donnerstag außer im Juli & Aug.

07.30 Uhr Schulgottesdienst

Weitere Termine entnehmen Sie bitte der aktuellen Gottesdienstordnung.

Every Thursday except in July & August

7.30 am school service

Further information remove the current church service order.

Lessach

Donnerstag 08.30 Uhr | Sonntag 08.30 Uhr |

jeden letzten Samstag im Monat um 19.00 Uhr

Thursday 8.30 am | Sunday 8.30 am | every

last Saturday in month at 7.00 pm

Mariapfarr

Pfarr-, Wallfahrts & Stille Nacht Basilika:

Diese entnehmen Sie bitte der aktuellen Gottesdienstordnung.

Laurentius Kirche Althofen: Diese entnehmen Sie bitte der aktuellen Gottesdienstordnung.

Parish & Pilgrimage Church: These remove the current church service order.

St. Lawrence's Church Althofen: These remove the current church service order.

Mauterndorf

Sonntag 09.00 Uhr Pfarrkirche

Weitere Termine entnehmen Sie bitte der aktuellen Gottesdienstordnung

Sunday 9 am - Parish church

These remove the current church service order.

Muhr

Sonntag 08.30 Uhr

(Jän, März, Mai, Juli, Sept, Nov)

Sonntag 10.00 Uhr

(Feb, April, Juni, Aug, Okt, Dez)

Sunday 8.30 am

(Jan, March, May, July, Sept, Nov)

Sunday 10 am

(Feb, April, June, Aug, Oct, Dec)

Ramingstein

Samstag 19.00 Uhr | Sonntag 08.00 Uhr

Jeden 13. im Monat 19.00 Uhr Lichterprozession

von Kendlbruck zur Wallfahrtskirche

Maria Hollenstein und an jedem Dienstag

zwischen Ostern und Allerheiligen um 08.00

Uhr in der Wallfahrtskirche Maria Hollenstein

Saturday 7 pm | Sunday 8 am Every 13th of

the month 6.30 pm procession of lights

from Kendlbruck to the Maria Hollenstein

Pilgrimage Church and every Tuesday

between Easter and All Saints 8 am at

MariaHollenstein Pilgrimage Church

St. Andrä

lt. aktueller Gottesdienstordnung

as posted

St. Margarethen

Sonntag 8.30 Uhr

(Feb., April, Juni, Aug, Okt, Dez)

Sonntag 10.00 Uhr

(Jän., März, Mai, Juli, Sept, Nov)

Sunday 8.30 am

(Feb, April, June, Aug, Oct, Dec)

Sunday 10.00 am

(Jan, March, May, July, Sept, Nov)

St. Michael

Sonntag 08.30 Uhr

(Jän, März, Mai, Juli, Sept, Nov)

Sonntag 10.00 Uhr

(Feb, April, Juni, Aug, Okt, Dez)

Kirche Oberweißburg lt. Aushang

Sunday 8.30 am

(Jan, March, May, July, Sept, Nov)

Sunday 10 am

(Feb, April, June, Aug, Oct, Dec)

Tamsweg

Pfarrkirche: Sonntag 10.00 und 19.00 Uhr

Dienstag 8.30 Uhr, Mittwoch 19.00 Uhr,

Donnerstag 17.30 Uhr

Von 1.10. – 31.05. jeweils freitags um 8.30 Uhr Wallfahrermesse
Wallfahrtskirche St. Leonhard: 01.06. – 30.09. Jeweils freitags 10.30 Uhr Wallfahrermesse
Evangelischer Gottesdienst: Jeden 3. Sonntag im Monat um 10.00 Uhr
Seetal: Samstag 19.00 Uhr
Sauerfeld: Freitag 19.00 Uhr
(Änderungen vorbehalten)

*Parish Church: Sunday 10 am and 7 pm
Tuesday 8.30 am, Wednesday 7 pm,
Thursday 5.30 pm
From 1.10. - 31.05. every Friday at 8.30 am
Pilgrim Mass
Pilgrimage church St. Leonhard: 01.06. - 30.09. every Friday 10.30 a.m. Pilgrims' Mass
Protestant church service: Every 3rd Sunday in the month 10 am
Seetal: Saturday 7 pm
Sauerfeld: Friday 7 pm
(subject to change)*

Thomatal

Freitag 19.00 Uhr, Sonntag 09.15 Uhr
Freitag 7 pm, Sunday 09.15 am

Tweng

Sonntag 10.30 Uhr
Sunday 10.30 am

Unternberg

Donnerstag 19.00 Uhr | Sonntag 10.30 Uhr
Jeden 4. Sonntag im Monat um 19.00 Uhr Rythmisch gestaltete Messe (ausgenommen Juli und August)
Thursday 7 pm | Sunday 10.30 am
Every 4th Sunday in the month 7 pm
rhythmic Mass (except July and August)

Weißpriach

(in Weißpriach werden bis auf weiteres keine Gottesdienste gehalten)
(there are no church services in Weißpriach until further notice)

Zederhaus

Sonntag 08.30 Uhr (April, Juni, Aug, Okt)
Sonntag 10.00 Uhr (Mai, Juli & Sept.)
Maria-Hilf-Kapelle: Dienstag 08.00 Uhr
Sunday 8.30 am (April, June, Aug, Oct)
Sunday 10 am (May, July, & Sept.)
Maria-Hilf Chapel: Tuesday 8 am

Krankenhaus/Landesklinik Hospital / regional Hospital

5580 Tamsweg, Bahnhofstraße 7
T +43 (0)5725547

Notrufnummern Emergency telephone numbers

Euro-Notruf /

Euro emergency: 112

Polizei /

Police: 133

Feuerwehr /

Fire: 122

Rotes Kreuz/ Rettung /

Red Cross/Ambulance: 144

Bergrettung/Alpinnotruf /

Mountain Rescue/

Alpine Emergency: 140

Ärztendienst /

Emergency Doctor: 141

Notfallambulanz im Krankenhaus

Tamsweg /

Outpatient Emergency at Tamsweg

Hospital:

T +43 (0)5 725547

Vergiftungszentrale / Poison Control:

T +43 (0)1 4064343

Gesundheitsberatung / Health advice:

1450

Pannenhilfe /

Roadside Assistance: 120 oder 123

Lawinenwarndienst / Avalanche Warning

Service:

T +43 (0)662 1588 (Tonband)

Lawinenwarndienst Spezialfälle /

**Avalanche Warning Service, special
circumstances:**

T +43 (0)662 80422170

Optiker Opticans

Tamsweg

Hartlauer

T +43 (0)6474 20325

sehen!Wutscher

T +43 (0)6474 8390

Optik Hofer

T +43 (0)6474 6104

Optik Jessner

T +43 (0)6474 7246

Optik Pearl

T +43 (0)6474 20339

Postfiliale Post Office

Mariapfarr

Kaufhaus Rainer
T +43 (0)6473 8202

Mauterndorf

Café Manuela
T +43 (0)577 6765570

St. Margarethen

Unser Kroma Nah & Frisch
T +43 (0)6476 20236

St. Michael

T +43 (0)577 6733880

Tamsweg

T +43 (0)577 6775580/ 0800 010100

Zederhaus

Kaufhaus Nah & Frisch
T +43(0)6478 204

Reinigung Dry Cleaners

Textilreinigung Florian
Abgabestelle – Malerei Moser
Peter Harperger-Straße 6
T +43 (0)6474 2304
Abgabestelle Sportfex St. Michael
T +43 (0)6477 20271

Sportgeschäfte Sport shops

Mariapfarr

Sport Pichler GmbH
T +43 (0)6473 8206
+43 (0)664 6444795

Mauterndorf

Sport Pichler GmbH
T +43 (0)6472 7363

Sport Rest GmbH
T +43 (0)6472 20044

St. Margarethen

Sport Rest GmbH
T +43 (0)6472 204440

St. Michael

Sport 2000 Friedrich
T +43 (0)6477 8246
Sport Rest GmbH
T +43 (0)6472 204440

Sportfex GmbH
T +43 (0)6477 20271

Tamsweg

Intersport Frühstück
T +43 (0)6474 6655

SALZBURGERLAND CARD

Gültigkeit: 01. Mai bis 02. Nov. 2023
Information & Preise:
www.salzburgerlandcard.com
Available: Mai 1 to November 2 2023
Prices & Information:
www.salzburgerland.com

Tauernautobahn A10

Katschberg- & Tauerntunnel
Mautpreise: PKW-Einzelfahrt € 13,50
Jahreskarte € 120,00
Jahreskarte mit Vignettenermäßigung
€ 80,00
Erhältlich bei ADAC und www.asfinag.at
Vignettenpflicht!
Jahresvignette € 96,40
10-Tages-Vignette € 9,90
2-Monats-Vignette € 29,00
erhältlich in Trafiken, Tankstellen, ADAC und
Asfinag Verkaufsstellen,

*Toll prices: Car- one-way trip € 13.50
Annual ticket € 120.00
Annual ticket with sticker stub € 80.00
Available at ADAC and www.asfinag.at Toll
sticker requirement!
Annual toll sticker € 96.40
10-day toll sticker € 9.90
2-month toll sticker € 29.00
Available from tobacconists, gas stations,
ADAC, and Asfinag sales outlets,
Info T +43 (0)5010 8254-00*

Taxi

Mariapfarr

Reisebüro Lankmayer
T +43 (0)6473 8246

Villa Taxi
T +43 (0)664 1350300

St. Michael

Reisebüro Bacher
T +43 (0)6477 8111

Lungau Taxi
T +43 (0)6477 8311

Taxi Katschberg
T +43 (0)720 077777

Tamsweg

Nachttaxi - Taxi Maier

T +43 (0)660 1101010
Freitag u. Samstag bis 02.00 Uhr
(Änderungen vorbehalten)

Taxi Maier

T +43 (0)660 1101010

Telefonauskunft *Telephone Information*

11 88 77 (EU & Nachbarländer)
0900 11 88 77 (weltweit, gebührenpflichtig)
11 88 77 (EU & neighboring countries)
0900 11 88 77 (worldwide, international rates will apply)

Tierärzte & Tierpension *Veterinarians & animal Boarding*

Mariapfarr

Dipl. TA Peter Fuchsberger

T +43 (0)6473 8384 &
+43 (0)664 9177780

Tierarztgemeinschaft Heidi Rauter & Dipl. TA Hans Rauter

T +43 (0)6473 8989

St. Michael

Dipl.- Tierarzt Dorfer

T +43 (0)6477 7637

Tamsweg

Dr. Tockner

T +43 (0)6474 6710

Trachten- geschäfte *Folkwear shops*

Mariapfarr

Kaufhaus Rainer

T +43 (0)6473 8202

Mauterndorf

Trachtenstube Prause

T +43 (0)650 4332256

Tamsweg

CSC

T +43 (0)6474 69260

Gössl Tamsweg

T +43 (0)6474 93041

Intersport Frühstückl – Wild und Wald

T +43 (0)6474 6655

Trachten Ferner

(Wollspinnerei / woolspinners)

T +43 (0)6474 2572

Vorwahlen *Country codes*

B: +32
CH: +41
CZ: +420
D: +49
DK: +45
F: +33
GB: +44
H: +36
HR: +385
I: +39
NL: +31
S: +46
SK: +420
SF: +358
SL: +386

Zahnärzte *Dentists*

Notruf 141

nur Fr, Sa & So

Emergencies 141

Fri, Sat & Sun only

Mariapfarr

Dr. Eichhorn

T +43 (0)6473 7000

Ramingstein

Dr. Jesner

T +43 (0)6475 6000

St. Michael

Dr. Fingerlos

T +43 (0)6477 8670

Dr. Jesner

T +43 (0)6477 69910

Tamsweg

Dr. Di Bora

T +43 (0)6474 6432

Dr. Flatischler & Dr. Mayer

T +43 (0)6474 27250

Dr. Pennauer

T +43 (0)6474 7125

Dr. Rosian

T +43 (0)664 1354914

Zug- und Busauskunft *Train and bus information*

05 17 17 (Ortstarif / local tariff), www.oebb.at,
www.salzburger-verkehr.at

Ferienregion, Tourismusverbände & Infostellen

Regional & local Infopoints

FERIENREGION SALZBURGER LUNGAU

5582 St. Michael, Rotkreuzgasse 100
T +43 (0)6477 8988
F +43 (0)6477 898820 info@lungau.at
Öffnungszeiten: Mo- Fr 08.00 - 16.00 Uhr
Opening times: Mon to Fri 8 am - 4 pm

TVB TOURISMUS LUNGAU - SALZBURGER LAND

Infostelle Tamsweg
5580 Tamsweg, Kirchengasse 5
T +43 (0)6474 2145, Fax +43 (0)6474214542
info@tourismuslungau.at
Öffnungszeiten: Mo - Fr 08.00 - 12.00 und
12.30-17.00 Uhr
*Opening times: Mon to Fri 8 am - 12 noon
and 12.30 pm - 5 pm*

Infostelle Göriach
5574 Göriach, Wassering 67
T +43 (0)6483 212-11, F +43 (0)6483 212-4
goerlach@tourismuslungau.at
Öffnungszeiten: Mo, Di & Mi 07.30 - 12.00 Uhr
Opening times: Mon, Tue & Wed 7.30 am - 12 noon

Infostelle Lessach
5575 Lessach, Nr. 6
T +43 (0)6484 813
lessach@tourismuslungau.at
Öffnungszeiten im Gemeindeamt:
Mo - Fr. 08.00 - 12.00 Uhr
Opening times: Mon - Fri 8 am - 12 noon

Infostelle Mariapfarr
5571 Mariapfarr, Am Weiher 175
T +43 (0)6473 8766
mariapfarr@tourismuslungau.at
Öffnungszeiten: siehe Aushang
Opening times: as posted

Infostelle Mauterndorf
5570 Mauterndorf, Markt 52
T +43 (0)6472 7949, Fax +43 (0)6472794927
mauterndorf@tourismuslungau.at
Öffnungszeiten: siehe Aushang
Opening times: as posted

Infostelle Ramingstein
5591 Ramingstein, Gemeindeplatz 223
T +43 (0)6475 80217
ramingstein@tourismuslungau.at
Öffnungszeiten: Di, Mi, Do 08.00-12.00 Uhr
Opening times: Tue, Wed, Thur 8 am - 12 noon

Infostelle St. Andrä
5572 St. Andrä, Nr. 16
T +043 (0)6474 2147, Fax +43 (0)6474 228375
st.andrae@tourismuslungau.at
Öffnungszeiten: Mo - Do 7.30-12.00 &
13.00-17.00 Uhr, Freitag 7.30-12.00 Uhr
*Opening times: Mon to Thu 7.30 am-12 noon
& 1-5 pm, Fri 7.30 am - 12 noon*

Infostelle Weißpriach
5571 Mariapfarr, Am Weiher 175
T +43 (0)6473 8766
weisspriach@tourismuslungau.at
Öffnungszeiten: siehe Aushang
Opening times: as posted

TOURISMUSVERBAND SALZBURGER LUNGAU KATSCHBERG

Infostelle St. Michael
5582 St. Michael, Raikaplatz 242
T +43 (0)6477 8913,
info@salzburgerlungau.at
Öffnungszeiten:
Nebensaison Sommer & Winter:
Mo – Fr 08.00-12.00 und 13.00-17.00 Uhr
Sommer-Hauptsaison:
Mo – Fr 08.00-12.00 und 13.00-17.00 Uhr,
Sa 08.00-12.00 Uhr
Winter-Hauptsaison:
Mo - Fr 08.00-12.00 Uhr und 13.00-17.00 Uhr,
Sa 08.00-12.00 Uhr und 16.00-18.00 Uhr, So
08.00-11.00 Uhr
*Opening times
low season: Mon to Fri 8 - 12 noon & 1 - 5 pm,
high season summer:
Mon to Fri 8 - 12 noon & 1 - 5 pm
Saturday 8 - 12 noon,
high season winter:
Mon to Fri 8 - 12 noon & 1 - 5 pm
Sat 8 - 12 noon and 4 - 6 pm, Sun 8 - 11 am*

Infostelle Muhr
5583 Muhr, Nr. 5
T +43 (0)6479 218
muhr@salzburgerlungau.at
Öffnungszeiten: Mo-Fr 08.00 - 12.00 Uhr
Opening times: Mon to Fri 8 am - 12 noon

Infostelle St. Margarethen
5581 St. Margarethen, Schulgasse 73
T +43 (0)6476 812, Fax +43 (0)6476 81250
sanktmargarethen@salzburgerlungau.at

Öffnungszeiten: Mo-Fr 08.00 - 12.00 Uhr
Opening times: Mon to Fri 8 am - 12 noon

Infostelle Unternberg

5585 Unternberg, Am Dorfplatz 12
T +43 (0)6474 6214-18
unternberg@salzburgerlungau.at

Öffnungszeiten: siehe Aushang der
Gemeinde

Opening times: as posted

Infostelle Thomatal

5592 Thomatal, Nr. 1
T +43 (0)6476 250, Fax +43 (0)6476 25022
thomatal@salzburgerlungau.at

Öffnungszeiten: Mo – Fr 08.00-12.00 Uhr

Opening times: Mon to Fri 8 am-12 noon

Infostelle Zederhaus

5584 Zederhaus, Nr. 25
T +43 (0)6478 80158, Fax +43 (0)6478
zederhaus@salzburgerlungau.at

Öffnungszeiten: Mo- Fr 08.00-12.00 Uhr

Opening times: Mon to Fri 8 am-12 noon

TOURISMUSVERBAND TWENG

5563 Tweng, Dorfpl. 1
T +43 (0)6471 217, Fax +43 (0)6471 2174
tvb@tweng.at
www.tweng.at

Öffnungszeiten: siehe Aushang

Opening times: as posted

Impressum:

Herausgeber, Konzept und für den Inhalt verantwortlich:

Publisher, concept & responsibility for content:

Ferienregion Salzburger Lungau, Rotkreuzgasse 100, 5582 St. Michael,
T +43 (0)6477 8988, F +43 (0)6477 8988-20, info@lungau.at, www.lungau.at.

Design & Umsetzung / Realization: KWER, www.kwer.at

Druck / Print: Samson Druck GmbH, www.samsondruck.at

Bildnachweise / Photos: Salzburger Lungau (1, 3, 6, 7, 10, 12, 13, 14, 16, 20, 27, 28, 31, 35, 39, 40, 42, 44, 46, 47, 53, 54, 55, 60, 71, 76, 77, 78, 87, 95, 100) Ferienregion Salzburger Lungau (8, 11, 59, 80, 83) TVB Obertauern (18, 70) Schischule Mauterndorf (50) Hand-in-Hand-Werker (57) Katschbergbahnen GmbH (64, 65) Salzburger Verkehr (63) Bergbahnen Lungau (66, 67) Eva-Maria Schlick (79) Framefactory (82) Lukas Beck (85) Vital- und Wellnesscenter Samsunn (87) Andreas Kaiser (88) Heinz Vielkind - Panoramastudio (110,111), Tarifverbund Lungau-Katschberg-Obertauern (110,111)

Alle Preise inkl. MwSt.

Vervielfältigung, Nachdruck in Wort und Bild sowie Speicherung in elektronische Datenverarbeitungen bedürfen der ausdrücklichen Genehmigung des Herausgebers. Für Fehler, Irrtümer und Änderungen und deren Folgen kann keine Haftung übernommen werden.

All prices incl. sales tax

Reproductions, reprinting of texts and images, as well as saving in electronic databases require the express permission of the publisher. No liability is assumed for changes and errors.

Copyright 2023

Ferienregion Salzburger Lungau

Rotkreuzgasse 100

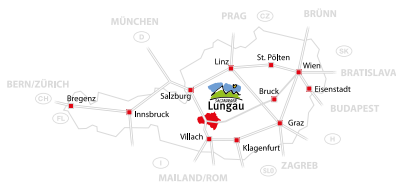
A-5582 St. Michael

T +43 (0)6477 8988

F +43 (0)6477 8988 20

info@lungau.at

www.lungau.at











Grosseck- Speiereck.at



WANDERWEG AM BERG

Im Sommer von Juni bis Oktober,
im Winter von Dezember bis April geöffnet.
Info unter www.grosseck-speiereck.at